



## Relazione Attività 2018

N.	COMUNE	TERRITORIO GESTITO ACQUEDOTTO	TERRITORIO GESTITO FOGNATURA	TERRITORIO GESTITO DEPURAZIONE	ESTENSIONE RETE IDRICA Km	ESTENSIONE RETE FOGNARIA Km
		Kmq	Kmq	Kmq		
		SUA	SUF	SUD	L	LL
1	ABBATEGGIO	15,71	15,71	15,71	13,92	7,00
2	ALANNO	32,51	32,51	32,51	113,40	35,00
3	ARSITA	34,04	34,04	34,04	14,23	6,00
4	ATRI	91,44	91,44	91,44	60,19	65,00
5	BISENTI	30,89	30,89	30,89	24,79	28,00
6	BOLOGNANO	16,75	16,75	16,75	21,87	15,00
7	BRITTOLI	15,81	15,81	15,81	20,61	15,00
8	BUCCHIANICO	38,05	38,05	38,05	42,65	20,00
9	CAPPELLE SUL TAVO	5,46	5,46	5,46	30,00	20,00
10	CARAMANICO TERME	84,55	84,55	84,55	35,93	30,00
11	CARPINETO NORA	23,28	23,28	23,28	17,97	15,00
12	CASALINCONTRADA	15,86	15,86	15,86	25,05	20,00
13	CASTIGLIONE A CASAURIA	16,65	16,65	16,65	20,41	15,00
14	CASTIGLIONE M.R.	30,83	30,83	30,83	37,64	15,00
15	CASTILENTI	23,52	23,52	23,52	24,77	14,00
16	CATIGNANO	17,04	17,04	17,04	29,43	15,00
17	CEPAGATTI	30,34	30,34	30,34	104,20	35,00
18	CHIETI	58,55	58,55	58,55	148,00	60,00
19	CITTA' S. ANGELO	61,95	61,95	61,95	207,80	30,00
20	CIVITAQUANA	21,78	21,78	21,78	40,65	15,00
21	CIVITELLA CASANOVA	31,77	31,77	31,77	43,92	16,00
22	COLLECORVINO	32,07	32,07	32,07	66,21	21,00
23	CUGNOLI	15,95	15,95	15,95	38,45	15,00
24	ELICE	14,16	14,16	14,16	27,44	8,00
25	FARA F.P.	14,82	14,82	14,82	35,90	13,00
26	FARINDOLA	45,31	45,31	45,31	42,74	15,00
27	FRANCAVILLA	23,00	23,00	23,00	130,00	60,00
28	LETTOMANOPPELLO	15,06	15,06	15,06	14,60	15,00
29	LORETO APRUTINO	59,55	59,55	59,55	80,70	45,00
30	MANOPPELLO	39,48	39,48	39,48	82,49	20,00
31	MIGLIANICO	22,59	22,59	22,59	74,99	25,00
32	MONTEBELLO DI B.	21,30	21,30	21,30	41,09	15,00
33	MONTEFINO	18,47	18,47	18,47	17,41	8,00
34	MONTESILVANO	23,39	23,39	23,39	121,00	75,00
35	MOSCUFO	20,24	20,24	20,24	32,29	11,00
36	NOCCIANO	13,66	13,66	13,66	37,02	15,00
37	PENNE	90,42	90,42	90,42	122,27	45,00
38	PESCARA	33,62	33,62	33,62	301,00	105,00
39	PESCOSANSONESCO	18,46	18,46	18,46	21,09	5,00
40	PIANELLA	46,84	46,84	46,84	139,54	35,00
41	PICCIANO	7,43	7,43	7,43	20,38	11,00
42	PIETRANICO	14,50	14,50	14,50	15,71	12,00
43	PRETORO	26,08	26,08	26,08	19,67	15,00
44	POPOLI	34,34	34,34	34,34	50,00	50,00
45	RAPINO	20,23	20,23	20,23	23,66	11,00
46	RIPA TEATINA	20,00	20,00	20,00	45,65	15,00
47	ROCCAMONTEPIANO	18,10	18,10	18,10	33,25	12,00
48	ROCCAMORICE	24,65	24,65	24,65	19,61	15,00
49	ROSCIANO	27,83	27,83	27,83	67,47	25,00
50	SALLE	21,61	21,61	21,61	4,67	7,00
51	SAN GIOVANNI TEATINO	18,68	18,68	18,68	91,60	30,00
52	SCAFA	10,09	10,09	10,09	39,12	30,00
53	SERRAMONACESCA	23,89	23,89	23,89	18,48	8,00
54	SILVI	20,44	20,44	20,44	154,00	55,00
55	SPOLTRE	36,74	36,74	36,74	177,10	50,00
56	TOCCO CASAURIA	29,90	29,90	29,90	41,29	15,00
57	TORRE DE PASSERI	5,93	5,93	5,93	20,80	10,00
58	TORREVECCHIA TEATINA	14,60	14,60	14,60	32,74	15,00
59	TURRIVALIGNANI	6,30	6,30	6,30	17,12	8,00
60	VICOLI	9,38	9,38	9,38	18,53	3,00
61	VILLA CELIERA	12,57	12,57	12,57	24,05	10,00
	<b>TOTALE GESTIONE SII</b>	<b>1.668</b>	<b>1.668</b>	<b>1.668</b>	<b>3.439</b>	<b>1.449</b>

**ADDUZIONE IDRICA DELLE FONTI DI APPROVVIGIONAMENTO***Portate addotte*

Nel 2018 sono stati prelevati dalle sorgenti e dai pozzi, complessivamente **103.283.014 mc** (3.275 l/s) di acqua, ripartiti tra le fonti di approvvigionamento gestite dall'ACA spa, le sorgenti Comunali e le forniture dagli altri Enti Gestori, quali la Ruzzo spa, e la SASI spa.

Al 01/01/18 risale il passaggio dei Comuni di Moscufo e Pretoro sotto la gestione Aca spa relativamente ai Settori Acquedotto, Fognatura e Depurazione.

TABELLA 1 - Acqua addotta 2018.

Denominazione captazione	Tipologia captazione	Gennaio	Febbraio	Marzo	Aprile	Maggio	Giugno	Luglio
		l/s	l/s	l/s	l/s	l/s	l/s	l/s
Giardino - Popoli	Sorgente	1.119,16	1.109,46	1.131,13	1.164,17	1.179,68	1.169,80	1.153,00
San Callisto - Popoli	Sorgente	61,00	61,00	61,00	60,63	61,76	59,00	58,42
Pozzi S.Rocco - Bussi sul tirino	Pozzi	627,16	632,18	571,74	522,27	487,58	526,67	579,97
La Morgia - Abbateggio	Sorgente	114,71	117,57	137,00	167,07	166,60	147,81	130,81
Pietra Rossa - Carpineto della Nora	Sorgente	31,72	31,99	36,27	36,05	46,35	36,21	33,21
Val di Foro - Pretoro	Sorgente+Pozzi	563,60	563,13	562,39	550,93	551,48	547,67	550,52
Rocca di Ferro - Pretoro	Sorgenti (Asinara, Falascone, Tettone, Minori Val di Foro)	29,64	29,44	36,09	55,83	43,44	38,42	32,54
Vitella d'Oro - Farindola	Sorgente	290,00	290,00	233,06	286,13	267,10	302,17	360,65
Mortaio d'Angri - Farindola	Sorgente+Pozzi	280,00	285,71	362,92	379,95	384,84	359,83	290,81
Sorgenti minori	Sorgente	65,48	65,96	66,21	74,56	72,09	73,25	74,48
Integrazione Ruzzo	Altro acquedotto	50,78	49,75	52,56	54,06	52,31	56,08	72,80
Integrazione Sasi	Altro acquedotto	6,26	6,26	6,26	7,23	7,23	8,72	7,97
Integrazione Orfento	Altro acquedotto	0,58	0,58	0,58	0,58	0,58	0,58	0,58
<b>TOTALE ACQUEDOTTI ACA SPA</b>		<b>3.182,47</b>	<b>3.186,44</b>	<b>3.197,81</b>	<b>3.297,59</b>	<b>3.260,92</b>	<b>3.260,83</b>	<b>3.264,38</b>
<b>TOTALE ALTRI ACQUEDOTTI</b>		<b>57,6</b>	<b>56,6</b>	<b>59,4</b>	<b>61,9</b>	<b>60,1</b>	<b>65,4</b>	<b>81,3</b>
<b>TOTALE GENERALE 2018</b>		<b>3.240</b>	<b>3.243</b>	<b>3.257</b>	<b>3.359</b>	<b>3.321</b>	<b>3.326</b>	<b>3.346</b>

Denominazione captazione	Tipologia captazione	Agosto	Settembre	Ottobre	Novembre	Dicembre	TOTALE MEDIA
		l/s	l/s	l/s	l/s	l/s	l/s
Giardino - Popoli	Sorgente	1.127,81	1.110,13	1.089,34	1.104,87	1.116,68	1.131,27
San Callisto - Popoli	Sorgente	59,53	59,82	59,53	58,84	58,94	59,96
Pozzi S.Rocco - Bussi sul tirino	Pozzi	655,13	649,73	647,00	546,93	533,58	581,66
La Morgia - Abbateggio	Sorgente	133,00	119,17	128,52	159,90	145,54	138,97
Pietra Rossa - Carpineto della Nora	Sorgente	20,90	17,37	20,71	26,61	35,32	31,06
Val di Foro - Pretoro	Sorgente+Pozzi	547,21	543,65	535,99	538,12	531,20	548,82
Rocca di Ferro - Pretoro	Sorgenti (Asinara, Falascone, Tettone, Minori Val di Foro)	30,44	29,56	31,95	34,89	34,65	35,57
Vitella d'Oro - Farindola	Sorgente	362,10	351,33	312,10	307,67	325,05	307,28
Mortaio d'Angri - Farindola	Sorgente+Pozzi	284,88	268,80	268,39	269,00	267,26	308,53
Sorgenti minori	Sorgente	74,29	71,07	64,01	60,94	60,63	68,58
Integrazione Ruzzo	Altro acquedotto	84,04	54,56	45,96	45,05	45,02	55,25
Integrazione Sasi	Altro acquedotto	7,84	7,84	7,69	8,38	8,54	7,52
Integrazione Orfento	Altro acquedotto	0,58	0,58	0,58	0,58	0,58	0,58
<b>TOTALE ACQUEDOTTI ACA SPA</b>		<b>3.295,29</b>	<b>3.220,64</b>	<b>3.157,54</b>	<b>3.107,77</b>	<b>3.108,85</b>	<b>3.212</b>
<b>TOTALE ALTRI ACQUEDOTTI</b>		<b>92,5</b>	<b>63,0</b>	<b>54,2</b>	<b>54,0</b>	<b>54,1</b>	<b>63,3</b>
<b>TOTALE GENERALE 2018</b>		<b>3.388</b>	<b>3.284</b>	<b>3.212</b>	<b>3.162</b>	<b>3.163</b>	<b>3.275</b>

☒ Dal 01/01/12 passaggio Sorgente S.Callisto ad Aca spa

☒ Dal 01/07/17 passaggio Sorgente Margazilli ad Aca spa

GRAFICO 1 - Acqua addotta nel 2007 (Emergenza idrica) e dal 2012 al 2018.

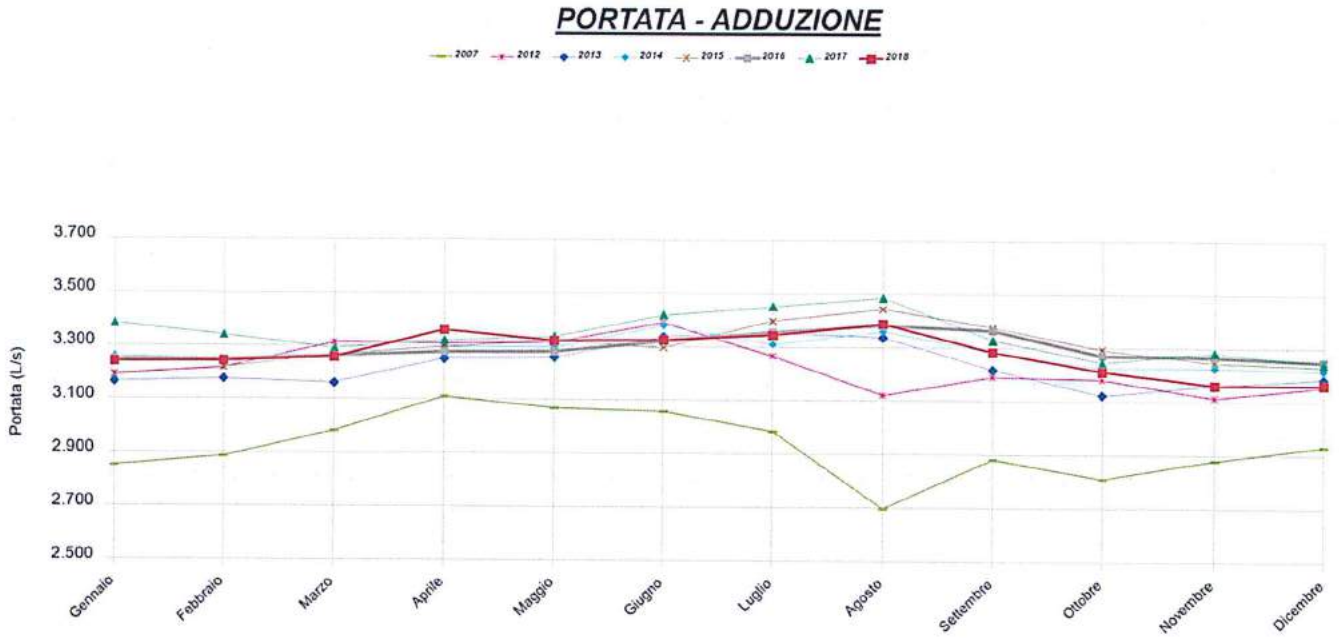


TABELLA 2 - Andamento mensile portata addotta 2018.

Denominazione captazione	Tipologia captazione	gennaio		febbraio		marzo		aprile	
		Vs	m/g	Vs	m/g	Vs	m/g	Vs	m/g
LA MORGIA - Abbiadoro	Sorgente	114,71	9.911,06	117,57	10.158	137,00	11.837	167.907	14.135
PIANA DEI CARBONAI - Arsita	Sorgente	3,79	300,61	3,83	304	3,83	304	6,47	539
PIETRA ROTONDA - Arsita	Sorgente	0,45	39,29	0,73	63	0,73	63	0,45	39
LE FRATTE - Bolognaro	Sorgente	1,52	131,00	1,52	131	1,52	131	1,52	131
CANNATINA - Britoli	Sorgente	0,00	0,00	0,00	0	0,00	0	0,00	0
POZZI S. ROCCO (n.8) - Bassi sul Tevere	Pozzi - TOTALE	627,16	54.186,74	632,18	54.620	571,74	49.199	523,57	45.150
POZZI V.le Repubblica (n.2) - Bassi sul Tevere	Pozzi - TOTALE	0,00	0,00	0,00	0	0,00	0	0,00	0
FONTE MATRICE - Caramanico Terme	Sorgente	0,14	12,13	0,139	12,0	0,139	12,0	0,356	48,0
FONTE GRANDE ALTA - Caramanico Terme	Sorgente	3,97	343,00	3,97	343	3,97	343	3,61	312
FONTE CANTARELLA - Caramanico Terme	Sorgente	3,97	343,00	3,97	343	3,97	343	3,61	312
FONTE DELLO ZINGARO - Caramanico Terme	Sorgente	0,29	25,00	0,29	25	0,29	25	0,34	29
FONTE MADESCA - Caramanico Terme	Sorgente	2,88	249,00	2,88	249	2,88	249	2,26	195
FONTE DEL GALLO - Caramanico Terme	Sorgente	0,00	0,00	0,00	0	0,00	0	0,00	0
FONTE LA VALLE - Caramanico Terme	Sorgente	1,94	168,00	1,94	168	1,94	168	3,75	324
FONTE DELL'ACERO - Caramanico Terme	Sorgente	0,41	35,00	0,42	36	0,45	39	0,47	41
FONTE S. BENEDETTO - Caramanico Terme	Sorgente	4,05	350,00	4,05	350	4,05	350	4,05	350
FONTE CIANTI - Caramanico Terme	Sorgente	0,12	10,00	0,12	10	0,12	10	0,53	46
PIETRA ROSSA 1 - NORA - Carpineto della Nora	Sorgente	31,72	2.740,27	31,99	2.764	36,27	3.134	36,05	3.114
FONTE GRAVARO - Carpineto della Nora	Sorgente	4,24	366,00	4,24	366	4,24	366	3,95	341
FONTE SCHIAPPARO - Carpineto della Nora	Sorgente	2,05	177,13	2,06	178	2,06	178	2,04	176
FONTE MADONNA - Civitella Casanova	Sorgente	6,09	526,00	6,09	526	6,09	526	6,03	521
SANTANELLO - Civitella Casanova	Sorgente	0,63	54,13	0,63	54	0,63	54	0,63	54
FESTINA 1 - Civitella Casanova	Sorgente	0,38	33,00	0,38	33	0,38	33	0,52	45
MORTAIO D'ANGRI - Farindola	Sorgente	240,00	20.736,00	247,14	21.353	362,92	31.356	379,95	32.828
MORTAIO D'ANGRI - Farindola	Pozzi - TOTALE	40,00	3.456,00	38,57	3.333	0,00	0	0,00	0
VITELLA D'ORO - Farindola	Sorgente	240,00	20.056,00	240,00	20.056	233,06	20.137	286,13	24.722
ACQUAFRANCHINA - Farindola	Sorgente	0,13	11,00	0,13	11	0,13	11	0,14	12
PAGLIAROLI - Farindola	Sorgente	0,60	52,00	0,60	52	0,60	52	0,32	28
RIGOPIANO - Farindola	Sorgente	0,00	0,00	0,00	0	0,00	0	0,00	0
CROCEFISSO - Manoppello	Sorgente	3,00	259,00	3,13	270	3,33	288	3,53	305
FONTE MARIANNA - Montebello di Bertona	Sorgente	0,28	24,00	0,28	24	0,28	24	0,47	41
ACQUAFREDDA - Montebello di Bertona	Sorgente	1,11	96,00	1,11	96	1,11	96	1,24	107
FONTE DELLE BRECCIE - Montebello di Bertona	Sorgente	0,13	11,00	0,13	11	0,13	11	0,13	11
FONTE SCHIOPPONE - Montebello di Bertona	Sorgente	0,27	23,00	0,27	23	0,27	23	0,24	21
FONTE PELLEGRINO - Pescosansone	Sorgente	0,25	21,61	0,25	22	0,25	22	0,91	79
FONTE CUCUCCILLO - Pescosansone	Sorgente	0,11	9,61	0,12	10	0,12	10	0,14	12
RUZZO - Pinele	Altro Acquedotto	30,78	4.387,17	49,75	4.289	32,36	4.341	34,06	4.670
GIARDINO - Popoli	Sorgente	1.119,16	96.695,34	1.109,46	95.838	1.131,13	97.730	1.164,17	100.384
S.CALLISTO - Popoli	Sorgente	61,00	5.270,00	61,00	5.270	61,00	5.270	61,63	5.238
VAL DI FORO - Pretoro	Sorgente	363,60	48.694,76	363,13	48.664	362,39	48.591	350,93	47.601
VAL DI FORO - Pretoro	Pozzi - Totale	0,00	0,00	0,00	0	0,00	0	0,00	0
ROCCA DI FERRO (Asinara, Tettone, Falascone, Minori Val di Foro) - Pretoro	Sorgente	29,64	2.540,31	29,44	2.544	36,09	3.118	55,83	4.824
GRAVETTA - Rapino	Sorgente	0,00	0,00	0,00	0	0,00	0	0,00	0
SASI - Ripa Teatina	Altro Acquedotto	6,26	341,00	6,26	341	6,26	341	7,23	625
GRAVA - denominazione ACA: POZZO - Roccamontepiano	Sorgente	0,00	0,00	0,16	14	0,16	14	0,20	17
SCURCI - Roccamontepiano	Sorgente	2,01	174,00	2,01	174	2,01	174	0,82	71
MARGAZZILI - Roccamontepiano	Sorgente	1,00	86,00	1,00	86	1,00	86	1,00	86
CANARA 1 - Roccamontepiano	Sorgente	1,34	116,00	1,34	116	1,34	116	2,07	179
SAN ROCCO 1 - denominazione ACA: PIOPPETTO - Roccamontepiano	Sorgente	0,05	4,30	0,05	5	0,05	5	0,04	4
SAN ROCCO GRAVA - denominazione ACA: PIOPPETTO 1 - Roccamontepiano	Sorgente	0,05	4,30	0,05	5	0,05	5	0,04	4
NUOVA - Roccamontepiano	Sorgente	0,17	15,00	0,17	15	0,17	15	0,07	6
PARITELLI - Roccamonte	Sorgente	0,00	0,00	0,00	0	0,00	0	0,00	0
PRAIA - Roccamonte	Sorgente	0,00	0,00	0,00	0	0,00	0	0,00	0
ORFENTO - Scafà	Altro Acquedotto	0,38	30,00	0,38	30	0,38	30	0,38	30
ALENTO - Serramonacesca	Sorgente	0,74	64,00	0,74	64	0,74	64	1,22	105
CAPO D'ACQUA - Serramonacesca	Sorgente	0,16	14,00	0,16	14	0,16	14	1,16	100
VALLE LOPIO - Tocco da Casauria	Sorgente	1,00	86,00	1,00	86	1,00	86	1,18	102
ACQUAZZETTI - Tocco da Casauria	Sorgente	3,74	323,00	3,74	323	3,74	323	3,74	323
TRE MONTI - Torre de Passeri	Sorgente	4,94	427,00	4,94	427	4,94	427	7,37	637
RIVO CHIARO - Villa Celiera	Sorgente	1,38	119,00	1,38	119	1,38	119	3,01	260
CERVARO - Villa Celiera	Sorgente	2,31	200,00	2,31	200	2,31	200	2,43	210
FONDI - Villa Celiera	Sorgente	1,81	156,00	1,81	156	1,81	156	2,01	174
<b>TOTALE ACQUEDOTTI ACA S.p.A.</b>		<b>3.182,47</b>	<b>274.965,39</b>	<b>3.186,60</b>	<b>275.323</b>	<b>3.197,97</b>	<b>276.305</b>	<b>3.297,59</b>	<b>284.912</b>
<b>TOTALE ALTRI ACQUEDOTTI</b>		<b>57,62</b>	<b>4.978,17</b>	<b>56,59</b>	<b>4.890</b>	<b>59,40</b>	<b>5.132</b>	<b>61,87</b>	<b>5.345</b>
<b>TOTALE GENERALE</b>		<b>3.240,09</b>	<b>279.943,56</b>	<b>3.243,20</b>	<b>280.212</b>	<b>3.257,38</b>	<b>281.437</b>	<b>3.359,46</b>	<b>290.257</b>

Denominazione captazione	Tipologia captazione	maggio		giugno		luglio		agosto		
		l/s	mc/g	l/s	mc/g	l/s	mc/g	l/s	mc/g	
LA MORGIA - Albatezzano	Sorgente	10,00	11,99	117,81	12,77	130,81	11,30	133,00	11,49	28
PIANA DEI CARBONAI - Arsita	Sorgente	5,89	509	5,93	512	5,94	513,61	5,93	512,65	
PIETRA ROTONDA - Arsita	Sorgente	0,66	57	0,41	35	0,22	19,23	0,08	6,61	
LE FRATTE - Bolognaro	Sorgente	1,34	116	1,37	119	1,56	169,00	1,77	132,68	
CANNATINA - Britoli	Sorgente	0,00	0	0,00	0	0,00	0,00	0,00	0,00	
POZZI S. ROCCO (n.8) - Bussi sul Tirino	Pozzi - TOTALE	187,38	42,127	526,67	43,501	529,97	50,109,21	655,13	56,003,13	
POZZI V.le Repubblica (n.2) - Bussi sul Tirino	Pozzi - TOTALE	0,00	0	0,00	0	0,00	0,00	0,00	0,00	
FONTE MATRICE - Caramanico Terme	Sorgente	0,47	40	0,95	82	1,11	96,0	0,95	82,3	
FONTE GRANDE ALTA - Caramanico Terme	Sorgente	4,03	348	4,02	347	4,00	346,00	3,94	340,39	
FONTE CANTARELLA - Caramanico Terme	Sorgente	4,03	348	4,02	347	4,00	346,00	3,94	340,39	
FONTE DELLO ZINGARO - Caramanico Terme	Sorgente	0,30	26	0,33	28	0,42	36,00	0,37	32,26	
FONTE MADESCA - Caramanico Terme	Sorgente	3,08	266	3,16	273	3,22	278,00	3,17	274,26	
FONTE DEL GALLO - Caramanico Terme	Sorgente	0,00	0	0,00	0	0,00	0,00	0,00	0,00	
FONTE LA VALLE - Caramanico Terme	Sorgente	2,16	186	2,19	189	2,11	182,00	2,01	173,38	
FONTE DELL'ACERO - Caramanico Terme	Sorgente	0,47	41	0,49	42	0,44	38,00	0,38	32,83	
FONTE S. BENEDETTO - Caramanico Terme	Sorgente	4,25	367	4,54	392	4,97	429,00	4,91	424,00	
FONTE CIANTI - Caramanico Terme	Sorgente	0,12	10	0,12	10	0,12	10,00	0,13	10,94	
PIETRA ROSSA 1 - NORA - Carpineto della Nora	Sorgente	46,33	4,005	36,21	3,129	33,21	2,869,04	20,90	1,805,76	
FONTE GRAVARO - Carpineto della Nora	Sorgente	4,20	363	4,05	350	4,06	350,65	4,08	352,94	
FONTE SCHIAPPARO - Carpineto della Nora	Sorgente	2,06	178	2,03	175	2,09	181,00	1,65	142,65	
FONTE MADONNA - Civitella Casanova	Sorgente	6,45	557	6,98	603	6,99	604,32	7,03	607,00	
SANTANELLO - Civitella Casanova	Sorgente	0,86	75	0,64	55	0,87	75,39	0,46	40,00	
FESTINA 1 - Civitella Casanova	Sorgente	0,48	42	0,50	43	0,63	54,23	0,57	49,39	
MORTAIO D'ANGRI - Farindola	Sorgente	379,68	32,801	359,83	31,000	290,81	25,125,68	239,07	20,650,00	
MORTAIO D'ANGRI - Farindola	Pozzi - TOTALE	5,16	446	0,00	0	0,00	0,00	45,81	3,957,68	
VITELLA D'ORO - Farindola	Sorgente	267,10	23,077	302,17	26,107	360,65	31,159,74	362,10	31,283,16	
ACQUAFRANCHINA - Farindola	Sorgente	0,11	10	0,18	16	0,17	15,00	0,21	18,00	
PAGLIAROLI - Farindola	Sorgente	0,55	48	0,56	48	0,58	50,00	0,37	32,00	
RIGOPIANO - Farindola	Sorgente	0,00	0	0,00	0	0,00	0,00	0,00	0,00	
CROCEFISSO - Manoppello	Sorgente	3,50	302	3,65	315	3,28	283,00	2,97	257,00	
FONTE MARIANNA - Montebello di Bertona	Sorgente	0,23	20	0,31	26	0,16	13,97	0,27	23,00	
ACQUAFREDDA - Montebello di Bertona	Sorgente	0,97	84	1,10	95	0,76	65,32	0,61	53,00	
FONTE DELLE BRECCIE - Montebello di Bertona	Sorgente	0,23	20	0,13	11	0,27	23,01	0,16	14,00	
FONTE SCHIOPPONE - Montebello di Bertona	Sorgente	0,47	41	0,24	21	0,53	46,02	0,32	28,00	
FONTE PELLEGRINO - Pescosansonesco	Sorgente	0,23	20	0,22	19	0,23	20,00	0,36	30,84	
FONTE CUCUCCILLO - Pescosansonesco	Sorgente	0,14	12	0,08	7	0,07	6,00	0,08	6,77	
RUZZO - Pinateo	Altra Acquedotto	52,31	4,320	56,08	4,846	72,80	6,289,64	84,04	7,380,94	
GIARDINO - Popoli	Sorgente	1,179,68	101,924	1,169,80	101,071	1,153,00	99,619,20	1,127,81	97,442,48	
S.CALLISTO - Popoli	Sorgente	61,76	5,336	39,00	3,097	38,42	3,047,24	39,33	3,143,23	
VAL DI FORO - Pretoro	Sorgente	551,48	47,648	547,67	47,319	550,52	47,364,39	547,21	47,278,92	
VAL DI FORO - Pretoro	Pozzi - Totale	0,00	0	0,00	0	0,00	0,00	0,00	0,00	
ROCCA DI FERRO (Asinara, Tettone, Falascone, Mmori Val di Foro) - Pretoro	Sorgente	13,41	3,753	38,42	3,320	32,51	2,811,07	30,44	2,630,18	
GRAVETTA - Rapino	Sorgente	0,00	0	0,00	0	0,00	0,00	0,00	0,00	
SASI - Ripa Teatina	Altra Acquedotto	7,23	625	8,72	753	7,97	688,45	7,84	675,00	
GRAVA - denominazione ACA: POZZO - Roccamontepiano	Sorgente	0,20	17	0,20	18	0,20	17,13	0,18	15,39	
SCURCI - Roccamontepiano	Sorgente	2,52	218	2,53	219	2,52	218,13	2,49	214,77	
MARGAZILLI - Roccamontepiano	Sorgente	1,00	86	1,00	86	1,00	86,00	1,00	86,00	
CANARA 1 - Roccamontepiano	Sorgente	1,37	118	1,37	118	1,31	112,77	1,25	107,97	
SAN ROCCO 1 - denominazione ACA: PIOPPETTO - Roccamontepiano	Sorgente	0,06	6	0,07	6	0,07	6,00	0,13	11,19	
SAN ROCCO GRAVA - denominazione ACA: PIOPPETTO 1 - Roccamontepiano	Sorgente	0,06	6	0,07	6	0,07	6,00	0,13	11,19	
NUOVA - Roccamontepiano	Sorgente	0,07	6	0,08	7	0,07	6,13	0,09	7,61	
PARITELLI - Roccamorice	Sorgente	0,00	0	0,00	0	0,00	0,00	0,00	0,00	
PRAIA - Roccamorice	Sorgente	0,00	0	0,00	0	0,00	0,00	0,00	0,00	
ORFENTO - Scafà	Altra Acquedotto	0,58	50	0,58	50	0,58	50,00	0,58	50,00	
ALENTO - Serramonacesca	Sorgente	0,80	69	0,83	71	0,95	82,00	0,83	72,00	
CAPO D'ACQUA - Serramonacesca	Sorgente	0,21	18	0,21	18	0,52	45,00	0,52	45,00	
VALLE LOPIO - Tocco da Casauria	Sorgente	1,16	100	1,22	105	1,09	94,00	1,00	86,00	
ACQUAZZETTI - Tocco da Casauria	Sorgente	3,48	301	3,08	269	3,27	283,00	3,65	316,00	
TRE MONTI - Torre de Passeri	Sorgente	6,46	558	6,59	569	6,35	549,00	5,65	488,00	
RIVO CHIARO - Villa Celiera	Sorgente	3,01	260	1,23	106	1,98	171,48	1,88	162,45	
CERVARO - Villa Celiera	Sorgente	2,30	199	2,44	211	1,90	164,48	1,90	164,48	
FONDI - Villa Celiera	Sorgente	2,11	182	2,20	190	1,98	171,00	1,48	128,00	
<b>TOTALE ACQUEDOTTI ACA S.p.A.</b>		<b>3.260,92</b>	<b>281.743</b>	<b>3.260,83</b>	<b>281.736</b>	<b>3.264,38</b>	<b>282.042,54</b>	<b>3.295,29</b>	<b>284.712,76</b>	
<b>TOTALE ALTRI ACQUEDOTTI</b>		<b>60,13</b>	<b>5.195</b>	<b>65,38</b>	<b>5.649</b>	<b>81,34</b>	<b>7.028,09</b>	<b>92,45</b>	<b>7.987,94</b>	
<b>TOTALE GENERALE</b>		<b>3.321,04</b>	<b>286.938</b>	<b>3.326,21</b>	<b>287.384</b>	<b>3.345,72</b>	<b>289.070,63</b>	<b>3.387,74</b>	<b>292.700,70</b>	

Denominazione captazione	Tipologia captazione	settembre		ottobre		novembre		dicembre	
		Vs	m3/g	Vs	m3/g	Vs	m3/g	Vs	m3/g
LA MORGIA - Albateggio	Sorgente	119,17	10.296,00	128,52	11.103,81	159,90	13.813,36	145,44	12.563,90
PIANA DEI CARBONAI - Arsita	Sorgente	5,93	512,00	5,90	509,94	5,91	510,49	5,92	511,81
PIETRA ROTONDA - Arsita	Sorgente	0,06	5,00	0,25	21,80	0,29	24,94	0,29	24,94
LE FRATTE - Bolognaro	Sorgente	1,09	116,00	1,18	102,37	1,46	123,99	1,31	130,65
CANNATINA - Britoli	Sorgente	0,00	0,00	0,00	0,00	0,00	0,00	0,00	0,00
POZZI S. ROCCO (n.8) - Bussi sul Tirino	Pozzi - TOTALE	649,73	56.136,96	647,00	55.900,80	546,93	47.253,04	533,38	46.101,37
POZZI V.le Repubblica (n.2) - Bussi sul Tirino	Pozzi - TOTALE	0,00	0,00	0,00	0,00	0,00	0,00	0,00	0,00
FONTE MATRICE - Caramanico Terme	Sorgente	0,91	79,0	0,99	85,4	1,13	97,4	1,06	91,3
FONTE GRANDE ALTA - Caramanico Terme	Sorgente	3,94	340,00	3,71	320,52	2,24	193,59	1,27	110,03
FONTE CANTARELLA - Caramanico Terme	Sorgente	3,94	340,00	3,71	320,52	2,24	193,59	1,27	110,03
FONTE DELLO ZINGARO - Caramanico Terme	Sorgente	0,37	32,00	0,27	23,41	0,23	20,26	0,25	21,62
FONTE MADESCA - Caramanico Terme	Sorgente	3,17	274,00	2,94	254,13	3,29	284,35	3,44	297,19
FONTE DEL GALLO - Caramanico Terme	Sorgente	0,00	0,00	0,00	0,00	0,00	0,00	0,00	0,00
FONTE LA VALLE - Caramanico Terme	Sorgente	2,00	173,00	1,83	158,22	1,68	145,34	1,49	129,17
FONTE DELL'ACERO - Caramanico Terme	Sorgente	0,30	26,00	0,00	0,00	0,00	0,00	0,00	0,00
FONTE S. BENEDETTO - Caramanico Terme	Sorgente	3,45	297,73	3,25	280,64	2,48	213,85	3,16	273,44
FONTE CIANTI - Caramanico Terme	Sorgente	0,13	11,00	0,13	11,00	0,13	11,00	0,13	11,00
PIETRA ROSSA 1 - NORA - Carpino della Nora	Sorgente	17,37	1.501,06	20,71	1.789,59	26,61	2.288,82	33,32	3.051,31
FONTE GRAVARO - Carpino della Nora	Sorgente	4,09	353,00	4,38	378,10	4,39	379,46	4,51	389,60
FONTE SCHIAPPARO - Carpino della Nora	Sorgente	1,62	140,00	1,57	135,26	1,55	134,06	1,57	136,04
FONTE MADONNA - Civitella Casanova	Sorgente	7,03	607,00	6,59	569,61	6,29	543,58	6,22	537,18
SANTANELLO - Civitella Casanova	Sorgente	0,46	40,00	0,47	40,72	0,43	37,31	0,40	34,66
FESTINA 1 - Civitella Casanova	Sorgente	0,57	49,00	0,66	57,07	0,82	70,43	0,83	71,39
MORTAIO D'ANGRI - Farindola	Sorgente	203,17	17.553,60	184,52	15.942,19	192,67	17.078,40	235,16	20.317,94
MORTAIO D'ANGRI - Farindola	Pozzi - TOTALE	65,63	5.670,53	83,87	7.246,45	71,33	6.163,20	32,10	2.773,16
VITELLA D'ORO - Farindola	Sorgente	351,33	30.335,20	312,10	26.965,16	307,67	26.582,40	325,05	28.084,39
ACQUAFRANCHINA - Farindola	Sorgente	0,21	18,00	0,16	14,01	0,15	12,62	0,18	15,70
PAGLIAROLI - Farindola	Sorgente	0,37	32,00	0,34	29,79	0,27	23,70	0,30	26,07
RIGOPIANO - Farindola	Sorgente	0,00	0,00	0,00	0,00	0,00	0,00	0,00	0,00
CROCEFISSO - Manoppello	Sorgente	2,69	232,00	2,38	206,00	2,48	214,00	2,59	224,00
FONTE MARIANNA - Montebello di Bertona	Sorgente	0,27	23,00	0,15	13,00	0,27	22,91	0,11	9,36
ACQUAFREDDA - Montebello di Bertona	Sorgente	0,61	53,00	0,52	45,12	0,86	74,46	0,82	70,82
FONTE DELLE BRECCIE - Montebello di Bertona	Sorgente	0,16	14,00	0,12	10,00	0,08	7,20	0,25	21,45
FONTE SCHIOPPONE - Montebello di Bertona	Sorgente	0,32	28,00	0,24	21,00	0,18	15,40	0,49	42,10
FONTE PELLEGRINO - Pescosansone	Sorgente	0,39	34,00	0,26	22,35	0,31	27,18	0,50	43,63
FONTE CUCUCCILLO - Pescosansone	Sorgente	0,08	7,00	0,11	9,07	0,20	17,41	0,13	10,95
RUZZO - Pisto	Altro Acquedotto	54,36	4.713,70	45,96	3.971,06	45,05	3.892,61	45,02	3.889,67
GIARDINO - Popoli	Sorgente	1.110,13	95.915,52	1.089,34	94.118,86	1.104,87	95.460,48	1.116,68	96.480,93
S.CALLISTO - Popoli	Sorgente	59,82	5.168,71	59,53	5.143,61	58,84	5.083,57	58,94	5.092,30
VAL DI FORO - Pretoro	Sorgente	543,65	46.971,36	535,99	46.309,70	538,12	46.493,57	531,20	45.895,68
VAL DI FORO - Pretoro	Pozzi - Totale	0,00	0,00	0,00	0,00	0,00	0,00	0,00	0,00
ROCCA DI FERRO (Asinara, Tettone, Falascone, Minori Val di Foro) - Pretoro	Sorgente	29,56	2.533,70	31,95	2.700,62	34,89	3.014,50	34,65	2.993,34
GRAVETTA - Rapino	Sorgente	0,00	0,00	0,00	0,00	0,00	0,00	0,00	0,00
SASI - Ripa Teatina	Altro Acquedotto	7,84	677,00	7,69	664,42	8,38	724,05	8,54	738,17
GRAVA - denominazione ACA: POZZO - Roccamontepiano	Sorgente	0,17	15,00	0,18	15,96	0,18	15,53	0,21	18,31
SCURCI - Roccamontepiano	Sorgente	2,48	214,00	1,23	106,28	1,19	103,01	1,16	99,92
MARGAZILLI - Roccamontepiano	Sorgente	1,00	86,00	1,00	86,00	1,00	86,00	1,00	86,00
CANARA 1 - Roccamontepiano	Sorgente	1,24	107,00	1,25	107,69	1,21	104,75	1,79	154,72
SAN ROCCO 1 - denominazione ACA: PIOPPETTO - Roccamontepiano	Sorgente	0,13	11,00	0,11	9,17	0,09	8,09	0,08	6,77
SAN ROCCO GRAVA - denominazione ACA: PIOPPETTO 1 - Roccamontepiano	Sorgente	0,13	11,00	0,11	9,17	0,09	8,09	0,08	6,77
NUOVA - Roccamontepiano	Sorgente	0,09	8,00	0,13	10,85	0,13	11,02	0,05	4,02
PARTELLI - Roccamorice	Sorgente	0,00	0,00	0,00	0,00	0,00	0,00	0,00	0,00
PRAIA - Roccamorice	Sorgente	0,00	0,00	0,00	0,00	0,00	0,00	0,00	0,00
ORFENTO - Scafà	Altro Acquedotto	0,58	50,00	0,58	50,00	0,58	50,00	0,58	50,00
ALENTO - Serramonacesca	Sorgente	0,83	72,00	0,97	84,00	0,81	69,79	0,59	50,67
CAPO D'ACQUA - Serramonacesca	Sorgente	0,52	45,00	0,52	44,93	0,52	44,93	0,52	44,93
VALLE LOPIO - Tocco da Casauria	Sorgente	1,13	98,00	0,78	67,00	1,28	111,00	1,59	137,00
ACQUAZZETTI - Tocco da Casauria	Sorgente	7,38	638,00	6,30	544,00	5,15	443,00	4,40	380,00
TRE MONTI - Torre de Passeri	Sorgente	5,65	488,00	4,83	417,54	4,66	402,92	4,98	430,39
RIVO CHIARO - Villa Celiera	Sorgente	2,04	176,00	1,51	130,64	1,00	86,69	0,97	83,44
CERVARO - Villa Celiera	Sorgente	1,86	161,00	1,11	96,15	2,29	197,65	2,37	204,66
FONDI - Villa Celiera	Sorgente	1,68	145,00	1,88	162,00	1,98	171,00	2,28	197,00
<b>TOTALE ACQUEDOTTI ACA S.p.a.</b>		<b>3.220,64</b>	<b>278.263,37</b>	<b>3.157,54</b>	<b>272.811,21</b>	<b>3.107,77</b>	<b>268.511,28</b>	<b>3.108,85</b>	<b>268.605,00</b>
<b>TOTALE ALTRI ACQUEDOTTI</b>		<b>62,97</b>	<b>5.440,70</b>	<b>54,23</b>	<b>4.685,48</b>	<b>54,01</b>	<b>4.666,66</b>	<b>54,14</b>	<b>4.677,94</b>
<b>TOTALE GENERALE</b>		<b>3.283,61</b>	<b>283.704,06</b>	<b>3.211,77</b>	<b>277.496,69</b>	<b>3.161,78</b>	<b>273.177,94</b>	<b>3.163,00</b>	<b>273.282,94</b>

Denominazione captozione	Tipologia captozione	2014	2015	2016	2017	2018			
		MEDIA TOTALE	MEDIA TOTALE	MEDIA TOTALE	MEDIA TOTALE	MEDIA TOTALE	MEDIA TOTALE	MAX	MIN
		€/s	€/s	€/s	€/s	€/s	mc	€/s	€/s
LA MORGIA - Abbotteggio	Sorgente	149,09	138,15	145,76	133,53	138,97	4.382.441	167,07	114,71
PIANA DEI CARBONAI - Arista	Sorgente	5,89	6,23	5,95	6,22	5,94	187,347	6,47	5,79
PIETRA ROTONDA - Arista	Sorgente	0,27	0,43	0,38	0,36	0,38	12,134	0,73	0,06
LE FRATTE - Bolognaro	Sorgente	1,51	1,52	1,52	1,52	1,53	48,228	1,96	1,18
CANNATINA - Britoli	Sorgente	0,00	0,00	0,00	0,00	0,00	0	0,00	0,00
POZZI S. ROCCO (n.8) - Bussi sul Tirino	Pozzo - TOTALE	515,39	547,15	558,12	618,28	581,69	18.344,070	655,13	487,58
POZZI V.I. Repubblica (n.2) - Bussi sul Tirino	Pozzo - TOTALE	0,00	0,00	0,00	3,08	0,00	0	0,00	0,00
FORTE MATRICE - Caramanico Terme	Sorgente	0,01	0,02	0,10	0,60	0,71	22,448	1,13	0,14
FORTE GRANDE ALTA - Caramanico Terme	Sorgente	3,02	2,71	2,55	3,61	3,56	112,137	4,03	1,27
FORTE CANTARELLA - Caramanico Terme	Sorgente	3,02	2,71	2,55	3,61	3,56	112,137	4,03	1,27
FORTE DELLO ZINGARO - Caramanico Terme	Sorgente	0,64	0,43	0,23	0,34	0,31	9,839	0,42	0,23
FORTE MADESCA - Caramanico Terme	Sorgente	1,71	1,22	1,88	2,38	3,03	95,601	3,44	2,26
FORTE DEL GALLO - Caramanico Terme	Sorgente	0,39	0,34	0,00	0,00	0,00	0	0,00	0,00
FORTE LA VALLE - Caramanico Terme	Sorgente	2,74	2,80	2,01	2,96	2,09	65,841	3,75	1,49
FORTE DELL'ACERO - Caramanico Terme	Sorgente	0,44	0,41	0,41	0,41	0,32	10,063	0,49	0,00
FORTE S. BENEDETTO - Caramanico Terme	Sorgente	3,77	4,75	4,23	4,23	3,93	124,029	4,97	2,48
FORTE CIANTI - Caramanico Terme	Sorgente	0,70	0,51	0,51	0,38	0,16	4,895	0,53	0,12
PIETRA ROSSA 1 - NORA - Carpineto della Nora	Sorgente	25,99	31,18	30,26	28,56	31,06	979,456	46,35	17,37
FORTE GRAVARO - Carpineto della Nora	Sorgente	3,33	3,93	3,38	3,99	4,20	132,486	4,51	3,95
FORTE SCHIAPPARO - Carpineto della Nora	Sorgente	3,08	3,11	2,53	2,10	1,86	58,747	2,09	1,53
FORTE MADONNA - Civitella Casanova	Sorgente	8,33	5,87	7,45	6,02	6,49	204,633	7,03	6,05
SANTANELLO - Civitella Casanova	Sorgente	1,17	1,15	0,58	0,57	0,59	18,677	0,87	0,40
FESTINA 1 - Civitella Casanova	Sorgente	0,45	0,53	0,55	0,53	0,56	17,637	0,83	0,38
MORTAIO D'ANGRI - Farindola	Sorgente	305,76	311,93	249,34	289,40	276,66	8.724,739	379,95	184,52
MORTAIO D'ANGRI - Farindola	Pozzo - TOTALE	7,91	17,56	29,43	27,97	31,87	1.005,135	83,87	0,00
	N.1	4,19	1,33	0,06	1,42	2,50	78,699	13,33	0,00
	N.1 bis	0,00	0,00	0,00	0,00	0,00	0	0,00	0,00
	N.2	0,00	0,00	0,00	0,00	0,00	0	0,00	0,00
	N.3	0,00	15,01	28,89	24,31	24,98	787,698	60,00	0,00
	N.4	0,00	0,00	0,27	0,00	0,00	0	0,00	0,00
	N.5	0,00	0,00	0,11	0,00	0,11	3,391	1,29	0,00
	N.5 bis	3,02	0,56	0,00	1,90	3,96	124,929	19,35	0,00
	N.6	0,70	0,67	0,11	0,00	0,00	0	0,00	0,00
VITELLA D'ORO - Farindola	Sorgente	308,05	297,24	334,16	303,56	307,28	9.690,358	362,10	233,06
ACQUAFRANCHINA - Farindola	Sorgente	0,27	0,31	0,22	0,15	0,16	4,988	0,21	0,11
PAGLIAROLI - Farindola	Sorgente	0,23	0,23	0,28	0,39	0,46	14,396	0,60	0,27
RIGOPIANO - Farindola	Sorgente	0,24	0,28	0,44	0,00	0,00	0	0,00	0,00
CROCEFISSO - Manoppello	Sorgente	3,26	3,04	3,04	3,04	3,04	95,965	3,65	2,38
FORTE MARIANNA - Montebello di Bertona	Sorgente	0,35	0,32	0,38	0,34	0,26	8,049	0,47	0,11
ACQUAFREDDA - Montebello di Bertona	Sorgente	0,95	1,01	0,80	0,95	0,90	28,456	1,24	0,52
FORTE DELLE BRECCIE - Montebello di Bertona	Sorgente	0,76	0,47	0,41	0,15	0,16	5,017	0,27	0,08
FORTE SCHIOPPONE - Montebello di Bertona	Sorgente	1,51	0,94	0,81	0,29	0,32	10,101	0,53	0,18
FORTE PELLEGRINO - Pescosansone	Sorgente	0,30	0,54	0,23	0,66	0,35	11,011	0,91	0,22
FORTE CUCUCCILLO - Pescosansone	Sorgente	0,15	0,13	0,12	0,13	0,11	3,580	0,20	0,07
RUZZO - Pineto	Altro Acquedotto	75,73	74,31	70,49	66,41	55,25	1.742,289	84,04	45,02
GIARDINO - Popoli	Sorgente	1159,15	1157,23	1155,34	1137,55	1131,27	35.675,682	###	1.089,34
S.CALLISTO - Popoli	Sorgente	56,12	57,06	60,38	61,35	59,95	1.890,716	61,76	58,42
VAL DI FORO - Pretoro	Sorgente	543,81	536,16	548,34	556,29	548,82	17.307,720	563,60	531,20
VAL DI FORO - Pretoro	Pozzo - Totale	0,00	0,00	0,00	0,00	0,00	0	0,00	0,00
	N.1 interno	0,00	0,00	0,00	0,00	0,00	0	0,00	0,00
	N.2 interno	0,00	0,00	0,00	0,00	0,00	0	0,00	0,00
	N.3 esterno	0,00	0,00	0,00	0,00	0,00	0	0,00	0,00
	N.4 esterno	0,00	0,00	0,00	0,00	0,00	0	0,00	0,00
	N.5 esterno	0,00	0,00	0,00	0,00	0,00	0	0,00	0,00
	N.6 esterno	0,00	0,00	0,00	0,00	0,00	0	0,00	0,00
ROCCA DI FERRO (Asinara, Tettone Bassa, Falascone)	Sorgente	34,89	43,10	34,76	37,68	35,57	1.121,845	55,83	29,44
GRAVETTA - Rapino	Sorgente	1,83	0,00	0,00	0,00	0,00	0	0,00	0,00
SASI - Ripa Teatina	Altro Acquedotto	6,94	6,57	7,96	7,58	7,52	237,104	8,72	6,26
GRAVA - denominazione ACA: POZZO - Roccamontepiano	Sorgente	0,14	0,27	0,13	0,00	0,17	5,382	0,21	0,00
SCURCI - Roccamontepiano	Sorgente	2,93	3,03	0,92	1,10	1,92	60,402	2,53	0,82
MARGAZILLI - Roccamontepiano	Sorgente	1,00	1,00	1,00	0,66	1,00	31,390	1,00	1,00
CANARA 1 - Roccamontepiano	Sorgente	2,04	1,98	1,38	1,83	1,41	44,345	2,07	1,21
SAN ROCCO 1 - denominazione ACA: PIOPPETTO - Roccamontepiano	Sorgente	2,86	1,12	0,21	0,04	0,08	2,462	0,13	0,04
SAN ROCCO GRAVA - denominazione ACA: PIOPPETTO 1 - Roccamontepiano	Sorgente	0,01	0,01	0,21	0,04	0,08	2,462	0,13	0,04
NUOVA - Roccamontepiano	Sorgente	0,01	0,01	0,02	0,03	0,11	3,401	0,17	0,05
FORTE TETTONE ALTA - Roccamonte	Sorgente	0,00	0,00	0,00	0,00	0,00	0	0,00	0,00
PARITELLI - Roccamonte	Sorgente	2,63	0,50	0,00	0,00	0,00	0	0,00	0,00
PRAIA - Roccamonte	Sorgente	0,00	0,00	0,00	0,00	0,00	0	0,00	0,00
ORFENTO - Scata	Altro Acquedotto	0,58	0,58	0,58	0,58	0,58	18,250	0,58	0,58
ALENTO - Serramonacesca	Sorgente	0,93	1,34	1,16	1,25	0,84	26,398	1,22	0,59
CAPO D'ACQUA - Serramonacesca	Sorgente	0,51	1,00	1,27	0,94	0,43	13,620	1,16	0,16
LOPIO - Tocco da Casauria	Sorgente	1,93	1,13	1,13	1,13	1,12	35,223	1,59	0,78
ACQUAZZETTI - Tocco da Casauria	Sorgente	8,87	6,56	5,16	5,09	5,09	160,448	9,04	3,48
TRE MONTI - Torre di Passeri	Sorgente	9,65	7,60	5,79	6,83	5,61	177,051	7,37	4,66
RIVIO CHIARO - Villa Celiera	Sorgente	3,94	3,57	2,44	2,80	1,73	54,557	3,01	0,97
CERVARO - Villa Celiera	Sorgente	1,27	1,04	2,41	1,81	2,13	67,159	2,44	1,11
FONDI - Villa Celiera	Sorgente	1,67	1,95	1,99	1,94	1,92	60,468	2,28	1,48
<b>TOTALE ACQUEDOTTI ACA S.p.A.</b>		<b>3.195,88</b>	<b>3.215,80</b>	<b>3.213,66</b>	<b>3.268,17</b>	<b>3.211,74</b>	<b>101.285,371</b>		
<b>TOTALE ALTRI ACQUEDOTTI</b>		<b>84,24</b>	<b>82,46</b>	<b>80,03</b>	<b>75,06</b>	<b>63,34</b>	<b>1.997,643</b>		
<b>TOTALE GENERALE</b>		<b>3.280,13</b>	<b>3.298,25</b>	<b>3.293,69</b>	<b>3.343,23</b>	<b>3.275,08</b>	<b>103.283,014</b>		



I dati di adduzione sono stati periodicamente richiesti e rilevati con mezzi informatici attraverso l'uso dell'SGM, con la creazione e lavorazione di Ordini Di Manutenzione "Letture in adduzione idrica" che consentono di dare evidenza circa la lettura allo strumento di misura (foto) e la sua localizzazione (geo-referenziazione). Le letture relative alle grandi derivazioni sono state estrapolate dal sistema di telecontrollo idrico e sono stati registrati su supporto cartaceo ed informatico.

I dati sono normalmente raccolti a livello "micro" relativamente alle singole fonti, e a livello "macro" sulla base del bilancio idrico generale.

Consistono in letture effettuate su contatori in esercizio, oppure in stime di portata presso manufatti privi di contatori o mal funzionanti.

Tali dati, congiuntamente ai valori del parametro "nitrati" in pre-clorazione presso tutte le fonti di approvvigionamento in distribuzione, sono stati mensilmente trasmessi all'Ersi (ATO Pescarese), alla Regione, ai Responsabili di zona Aca ed al Responsabile del Laboratorio.

Sono state aggiornate le singole schede relative a ciascuna fonte, contenenti i dati quantitativi dal 2004 al 2018, utili ai fini statistici.

Infine, sono stati disposti specifici ordini di servizio in merito alla sostituzione dei misuratori rotti o all'installazione di quelli mancanti, che risultano essere stati effettuati parzialmente.

TABELLA 3 - Contatori da installare o sostituire in adduzione.

<i>Denominazione e Comune della captazione</i>	<i>NOTE</i>
MORGIA (Ponte Miniere Ovest) - Abbateggio	Totalizzatore mancante
LE FRATTE - Bolognano	Contatore da sostituire
CROCEFISSE - Manoppello	Contatore mancante
FONTE MARIANNA - Montebello di Bertona	Contatore da sostituire
MARCANZILLI - Roccamontepiano	Contatore mancante
ACQUEDOTTO ORFENTO - Scafa	Contatore mancante
CAPO D'ACQUA (+Morgia) - Serramonacesca	Totalizzatore da sostituire
VALLE LOPIO - Tocco da Casauria	Contatore da sostituire
ACQUAZZETTI - Tocco da Casauria	Contatore da sostituire
FONDI - Villa Celiera	Contatore mancante

Nel 2019 è prevista una notevole implementazione nel collegamento delle fonti di approvvigionamento al sistema di telecontrollo idrico.

Per una corretta valutazione del quantitativo di acqua immessa in rete occorre distinguerla da quella prelevata dalle sorgenti, attraverso l'installazione di misuratori in uscita dalla vasca di presa a valle della sorgente o attraverso la valutazione dei volumi di sfioro dal troppo pieno della medesima vasca.

In distribuzione idrica, invece, lo sfioro dei serbatoi è evitabile con l'ideale installazione di valvole a galleggiante.

Tale sfioro, soprattutto nei periodi di abbondanti piogge ed a seguito di importanti fenomeni nevosi, può risultare rilevante rispetto all'immesso in rete ed è necessario per valutazione del Deflusso Minimo Vitale da garantire nei fiumi a valle delle opere di presa.

Tali dati, relativamente alle derivazioni gestite da Aca spa, possono essere solo stimati a causa della mancanza di idonea strumentazione di misura dovuta alla difficoltà di intervenire tecnicamente presso le sorgenti.

La differenza tra la portata immessa in rete e quella distribuita in uscita dai serbatoi include tale volume di sfioro, congiuntamente alle prese in carico ed alle perdite sulla rete adduttrice, per un valore che si stima essere costante (circa 700 l/s) tra il 2016 al 2017.

TABELLA 4 - Confronto adduzione-distribuzione tra 2015, 2016, 2017 e 2018.

	TOTALE 2015			TOTALE 2016			TOTALE 2017			TOTALE 2018		
	l/s	mc/g	mc/anno	l/s	mc/g	mc/anno	l/s	mc/g	mc/anno	l/s	mc/g	mc/anno
TOTALE GENERALE DISTRIBUZIONE E SUB-DISTRIBUZIONE (l/s)	2.655	229.434	83.743.403	2.551	220.426	80.455.376	2.607	225.207	82.200.480	2.610	225.501	82.308.038
TOTALE GENERALE ADDUZIONE (l/s)	3.298	284.969	104.013.720	3.303	285.354	104.154.375	3.343	288.855	105.432.169	3.275	282.967	103.283.014

**DISTRIBUZIONE IDRICA***Portate distribuite*

Nel 2018 sono stati distribuiti, complessivamente 82.308.038 mc (2.610 l/s) di acqua, così ripartiti:

- Gestione Aca Reti di distribuzione idrica: 2.500 l/s
- Altra gestione Reti di distribuzione idrica: 210 l/s

Al 01/01/18 risale il passaggio dei Comuni di Moscufo e Pretoro sotto la gestione Aca spa relativamente ai Settori Acquedotto, Fognatura e Depurazione.

TABELLA 5- Volumi in sub-distribuzione 2018.

N.	COMUNE	TERRITORIO GESTITO Km <sup>q</sup>	PORTATA l/s 2014	PORTATA l/s 2015	PORTATA l/s 2016	PORTATA l/s 2017	PORTATA l/s 2018	PORTATA mc/anno 2018
1	BUSSI	26,29	0,23	0,28	0,29	0,13	0,15	4.815
	CHIETI	58,55	388,00	396,74	404,79	409,19	0,00	0
2	CORVARA	13,71	0,09	0,15	0,34	0,15	0,14	4.562
	PRETORO	26,08	4,90	4,86	5,09	3,74	0,00	0
3	SAN VALENTINO IN A.C.	16,35	0,12	0,18	0,25	0,15	0,13	4.009
	<b>SUB-DISTRIBUZIONE Comunale</b>	<b>141</b>	<b>393</b>	<b>402</b>	<b>411</b>	<b>413</b>	<b>0,42</b>	<b>13.386</b>
1	CASACANDITELLA (SASI SpA)	12,41	4,53	5,06	4,91	3,61	5,06	159.630
2	CASTELLI (RUZZO Spa)	49,73	0,03	0,01	0,16	0,16	0,01	425
3	GUARDIAGRELE (SASI SPA)	56,24	35,00	33,50	34,59	37,18	44,04	1.388.825
	MOSCUFO (Rete2gi)	20,24	12,00	12,81	12,65	13,22	0,00	0
4	ORTONA (SASI SpA)	70,17						
5	TOLLO (SASI SpA)	14,88	24,00	23,72	20,11	23,72	19,57	617.233
6	PINETO (ACA e RUZZO Spa)	34,77	35,00	35,10	33,60	27,37	28,37	894.682
7	VACRI (SASI SpA)	12,09	1,84	1,64	1,71	1,55	1,76	55.621
8	VILLAMAGNA (SASI SpA)	12,73	11,00	11,88	10,06	10,38	10,35	326.296
	<b>SUB-DISTRIBUZIONE Altro Ente Gestore</b>	<b>283</b>	<b>123</b>	<b>124</b>	<b>118</b>	<b>117</b>	<b>109</b>	<b>3.442.712</b>
<b>11</b>	<b>TOTALE SUB-DISTRIBUZIONE</b>	<b>424</b>	<b>517</b>	<b>526</b>	<b>529</b>	<b>530</b>	<b>110</b>	<b>3.456.098</b>

Note: Comune gestito sino al 30.06.17 - Mc distribuiti: 6322732

I dati relativi all'acqua distribuita, sia nei Comuni gestiti dall'ACA spa che in sub-distribuzione, sono stati periodicamente richiesti e rilevati con mezzi informatici attraverso l'uso dell'SGM, con la creazione e lavorazione di Ordini Di Manutenzione "Letture in distribuzione idrica" che consentono di dare evidenza circa la lettura allo strumento di misura (foto) e la sua localizzazione (geo-referenziazione). Le letture sono state richieste agli Agenti Tecnici Idraulici di zona e le informazioni sui consumi sono state registrate ed archiviate su supporto cartaceo ed informatico. Tali dati sono accompagnati da schede anagrafiche sui contatori installati che contemplano dati relativi alla loro tipologia e stato di funzionamento.

Tali dati sono stati trasmessi ai Responsabili di zona Aca ai fini della loro verifica ed utilizzo per motivi statistici e gestionali.

Consistono in letture prevalentemente effettuate su contatori in esercizio ubicati in uscita dai serbatoi, ma anche, in ingresso agli stessi, su prese in carico, oppure in stime di portata presso gli impianti privi di contatori o mal funzionanti.

TABELLA 6 - Volumi in distribuzione 2018.

COMUNE	2014	2015	2016	2017	2018			
	MC/ANNO	MC/ANNO	MC/ANNO	MC/ANNO	MC/ANNO	MC/G	l/s	
ABBATEGGIO	82.434	80.088	77.082	92.254	93.906	257	3,0	
ALANNO	576.150	588.442	600.969	602.622	673.894	1.846	21	
ARSITA	111.230	103.284	83.232	90.038	145.462	399	4,6	
ATRI	1.285.705	1.234.103	1.230.197	1.324.879	1.311.631	3.594	42	
BISENTI	406.088	320.982	314.693	363.690	417.452	1.144	13	
BOLOGNANO	290.562	362.097	284.479	315.105	341.588	936	11	
BRITTOLI	60.245	62.447	57.793	71.123	59.729	164	1,9	
BUCCHIANICO	591.776	585.372	636.986	593.295	643.823	1.764	20	
CAPPELLE SUL TAVO	549.151	565.585	500.609	523.696	508.766	1.394	16	
CARAMANICO TERME	343.278	400.705	352.329	427.454	402.223	1.102	13	
CARPINETO NORA	130.808	141.325	110.121	123.695	128.651	352	4,1	
CASALINCONTRADA	393.489	376.445	377.994	373.188	378.661	1.037	12	
CASTIGLIONE A. C.	195.594	177.201	167.781	186.934	185.751	509	5,9	
CASTIGLIONE M.R.	290.374	270.840	239.208	342.452	277.145	759	8,8	
CASTILENTI	189.497	178.337	188.006	214.525	227.535	623	7,2	
CATIGNANO	146.190	167.286	161.986	193.163	207.754	569	6,6	
CEPAGATTI	1.235.014	876.227	864.098	845.763	829.789	2.273	26	
CHIETI	SUBDISTRIBUZIONE			12.904.136	12.458.497	34.133	395	
CITTA' S. ANGELO	2.787.298	3.230.046	2.855.429	2.811.693	2.983.609	8.174	95	
CIVITAGUANA	277.400	317.364	354.576	328.441	329.668	903	10	
CIVITELLA CASANOVA	388.863	331.203	375.889	319.985	301.451	826	10	
COLLECORVINO	615.454	671.765	606.955	774.218	795.901	2.181	25	
CUGNOLI	135.201	141.425	128.611	136.427	136.351	374	4,3	
ELICE	206.893	216.320	176.136	208.672	198.133	543	6,3	
FARA F.P.	830.949	903.843	914.353	646.921	701.608	1.922	22	
FARINDOLA	192.641	193.528	169.985	214.739	259.806	712	8,2	
FRANCAVILLA	6.632.607	7.314.142	6.271.227	6.231.523	6.110.232	16.740	194	
LETTOMANOPPELLO	608.959	548.919	610.925	592.517	643.555	1.763	20	
LORETO APRUTINO	601.187	610.109	577.653	589.462	596.618	1.635	19	
MANOPPELLO	679.387	655.242	549.683	708.717	679.232	1.861	22	
MIGLIANICO	977.815	1.135.426	1.165.225	1.133.520	1.101.815	3.019	35	
MONTEBELLO DI B.	205.063	224.075	249.327	180.738	180.937	496	5,7	
MONTEFINO	126.161	122.079	102.757	112.257	91.015	249	2,9	
MONTESILVANO	7.317.416	7.065.536	6.368.748	6.942.219	6.403.857	17.545	203	
MOSCUFO	SUBDISTRIBUZIONE				386.499	1.059	12	
NOCCIANO	195.197	189.673	184.190	186.115	187.092	513	5,9	
PENNE	1.528.241	1.599.757	1.673.060	1.685.612	1.759.786	4.821	56	
PESCARA	25.768.673	21.484.672	21.271.407	21.773.064	21.759.769	59.616	690	
PESCOSANONESCO	119.145	115.683	116.350	128.176	123.558	339	3,9	
PIANELLA	724.146	721.323	747.458	757.304	702.530	1.925	22	
PICCIANO	84.486	85.963	83.237	80.434	77.630	213	2,5	
PIETRANICO	73.946	75.042	79.479	78.925	63.076	173	2,0	
POPOLI	625.372	619.769	628.658	636.704	630.703	1.728	20	
PRETORO	SUBDISTRIBUZIONE				141.049	386	4	
RAPINO	185.958	198.234	156.091	187.914	183.324	502	5,8	
RIPA TEATINA	319.985	292.484	308.080	350.094	353.290	968	11,2	
ROCCAMONTEPIANO	302.791	353.068	312.648	297.761	291.148	798	9	
ROCCAMORICE	112.504	140.272	131.245	146.406	170.924	468	5,4	
ROSCIANO	377.335	391.867	345.174	356.280	369.851	1.013	12	
SALLE	47.450	47.450	47.450	47.450	48.424	133	1,5	
SAN GIOVANNI TEATINO	1.753.743	1.803.138	1.783.364	1.772.934	1.869.264	5.121	59	
SCAFA	504.869	475.853	548.489	490.765	481.580	1.319	15	
SERRAMONACESCA	43.471	41.056	62.566	59.983	57.399	157	1,8	
SILVI	4.269.531	4.245.212	3.348.491	3.938.592	4.045.983	11.085	128	
SPOLTORE	1.898.904	1.779.974	1.900.053	2.129.210	2.123.093	5.817	67	
TOCCO CASAURIA	750.465	670.441	734.792	657.418	580.043	1.589	18	
TORRE DE PASSERI	861.017	836.139	839.993	853.493	948.134	2.598	30	
TORREVECCHIA TEATINA	540.755	597.475	480.829	546.767	432.345	1.185	14	
TURRIVALIGNANI	77.983	80.214	83.594	93.069	100.288	275	3,2	
VICOLI	SUBDISTRIBUZIONE		49.053	53.616	63.386	64.701	177	2,1
VILLA CELIERA	81.450	92.250	96.792	105.378	94.412	259	3,0	
	MC/ANNO					MC/G	l/s	
TOTALE GESTIONE ACA	70.708.296	67.157.850	63.742.148	65.468.264	78.851.940	216.033	2.500	
	Passaggio di gestione a Luglio 2017							

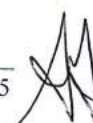


TABELLA 7 - Bilancio idrico per acquedotti 2018

COMUNE	Acquedotto Giardino			Acquedotto Foro		
	l/s	mc/g	mc/anno	l/s	mc/g	mc/anno
ABBATEGGIO						
ALANNO	12,0	1.039	379.313			
ARSITA						
ATRI						
BISENTI						
BOLOGNANO	3,8	333	121.382			
BRITTOLI						
BUCCHIANICO				20,4	1.764	643.823
CAPPELLE SUL TAVO						
CARAMANICO TERME						
CARPINETO DELLA NORA						
CASALINCONTRADA	2,9	251	91.611			
CASTIGLIONE A CASAURIA	5,1	445	162.266			
CASTIGLIONE MESSER R.						
CASTILENTI						
CATIGNANO						
CEPAGATTI	26,3	2.273	829.789			
CHIETI			12.458.497			
CITTA' SANT'ANGELO	59,5	5.145	1.877.765			
CIVITAQUANA						
CIVITELLA CASANOVA						
COLLECORVINO						
CUGNOLI						
ELICE						
FARA FILIORUM PETRI				22,2	1.922	701.608
FARINDOLA						
FRANCAVILLA	3,9	340	124.238	189,8	16.400	5.985.994
LETTOMANOPPELLO						
LORETO APRUTINO						
MANOPPELLO	19,0	1.645	600.355			
MIGLIANICO				34,9	3.019	1.101.815
MONTEBELLO DI BERTONA						
MONTEFINO						
MONTESILVANO	164,1	14.180	5.175.740			
MOSCUFO						
NOCCIANO						
PENNE						
PESCARA	489,8	42.320	15.446.641	151,9	13.121	4.789.225
PESCOSANSONESCO						
PIANELLA	6,8	589	215.158			
PICCIANO						
PIETRANICO						

COMUNE	Acquedotto Tavo Nord			Acquedotto Tavo Sud		
	l/s	mc/g	mc/anno	l/s	mc/g	mc/anno
ABBATEGGIO						
ALANNO						
ARSITA	1,3	113	41.228			
ATRI	36,7	3.168	1.156.289			
BISENTI	13,2	1.138	415.304			
BOLOGNANO						
BRITTOLI						
BUCCHIANICO						
CAPPELLE SUL TAVO				16,1	1.394	508.766
CARAMANICO TERME						
CARPINETO DELLA NORA						
CASALINCONTRADA						
CASTIGLIONE A CASAURIA						
CASTIGLIONE MESSER R.	8,8	759	277.145			
CASTILENTI	7,2	623	227.535			
CATIGNANO						
CEPAGATTI						
CHIETI						
CITTA' SANT'ANGELO	35,1	3.030	1.105.844			
CIVITAQUANA						
CIVITELLA CASANOVA				2,8	243	88.709
COLLECORVINO				25,2	2.181	795.901
CUGNOLI						
ELICE	6,3	543	198.133			
FARA FILIORUM PETRI						
FARINDOLA	7,9	685	250.127			
FRANCAVILLA						
LETTOMANOPPELLO						
LORETO APRUTINO				18,9	1.635	596.618
MANOPPELLO						
MIGLIANICO						
MONTEBELLO DI BERTONA	3,9	333	121.459			
MONTEFINO	2,9	249	91.015			
MONTESILVANO				38,9	3.365	1.228.117
MOSCUFO				12,3	1.059	386.499
NOCCIANO						
PENNE	7,4	639	233.347	48,4	4.182	1.526.439
PESCARA				48,3	4.175	1.523.903
PESCOSANSONESCO						
PIANELLA				15,5	1.335	487.372
PICCIANO				2,5	213	77.630
PIETRANICO						

COMUNE	Acquedotto Morgia			Acquedotto Nora		
	l/s	mc/g	mc/anno	l/s	mc/g	mc/anno
ABBATEGGIO	3,0	257	93.906			
ALANNO	9,3	807	294.581			
ARSITA						
ATRI						
BISENTI						
BOLOGNANO	7,0	603	220.205			
BRITTOLI				1,9	164	59.729
BUCCHIANICO						
CAPPELLE SUL TAVO						
CARAMANICO TERME	4,6	397	144.848			
CARPINETO DELLA NORA				1,0	90	32.754
CASALINCONTRADA						
CASTIGLIONE A CASAURIA				0,7	64	23.485
CASTIGLIONE MESSER R.						
CASTILENTI						
CATIGNANO	2,5	213	77.920	4,1	356	129.834
CEPAGATTI						
CHIETI						
CITTA' SANT'ANGELO						
CIVITAGUANA				10,5	903	329.668
CIVITELLA CASANOVA						
COLLECORVINO						
CUGNOLI				4,3	374	136.351
ELICE						
FARA FILIORUM PETRI						
FARINDOLA						
FRANCAVILLA						
LETTOMANOPPELLO	20,4	1.763	643.555			
LORETO APRUTINO						
MANOPPELLO	1,2	101	36.717			
MIGLIANICO						
MONTEBELLO DI BERTONA						
MONTEFINO						
MONTESILVANO						
MOSCUFO						
NOCCIANO				5,9	513	187.092
PENNE						
PESCARA						
PESCOSANONESCO				3,6	315	114.901
PIANELLA						
PICCIANO						
PIETRANICO				2,0	173	63.076



COMUNE	Acquedotto Rocca di Ferro			Sorgenti Locali Aca		
	l/s	mc/g	mc/anno	l/s	mc/g	mc/anno
ABBATEGGIO						
ALANNO						
ARSITA				3,3	286	104.234
ATRI						
BISENTI						
BOLOGNANO						
BRITTOLI						
BUCCHIANICO						
CAPPELLE SUL TAVO						
CARAMANICO TERME				8,2	705	257.375
CARPINETO DELLA NORA				3,0	263	95.897
CASALINCONTRADA	9,1	786	287.050			
CASTIGLIONE A CASAURIA						
CASTIGLIONE MESSER R.						
CASTILENTI						
CATIGNANO						
CEPAGATTI						
CHIETI						
CITTA' SANT'ANGELO						
CIVITAUQUANA						
CIVITELLA CASANOVA				6,7	583	212.742
COLLECORVINO						
CUGNOLI						
ELICE						
FARA FILIORUM PETRI						
FARINDOLA				0,3	27	9.679
FRANCAVILLA						
LETTOMANOPPELLO						
LORETO APRUTINO						
MANOPPELLO				1,3	116	42.160
MIGLIANICO						
MONTEBELLO DI BERTONA				1,9	163	59.478
MONTEFINO						
MONTESILVANO						
MOSCUFO						
NOCCIANO						
PENNE						
PESCARA						
PESCOSANSONESCO				0,3	24	8.657
PIANELLA						
PICCIANO						
PIETRANICO						



COMUNE	Da altro ATO			TOTALE		
	l/s	mc/g	mc/anno	l/s	mc/g	mc/anno
ABBATEGGIO				2,98	257	93.906
ALANNO				21,37	1.846	673.894
ARSITA				4,61	399	145.462
ATRI				41,59	3.594	1.311.631
BISENTI	0,1	6	2.148	13,24	1.144	417.452
BOLOGNANO				10,83	936	341.588
BRITTOLI				1,89	164	59.729
BUCCHIANICO				20,42	1.764	643.823
CAPPELLE SUL TAVO				16,13	1.394	508.766
CARAMANICO TERME				12,75	1.102	402.223
CARPINETO DELLA NORA				4,08	352	128.651
CASALINCONTRADA				12,01	1.037	378.661
CASTIGLIONE A CASAURIA				5,89	509	185.751
CASTIGLIONE MESSER R.				8,79	759	277.145
CASTILENTI				7,22	623	227.535
CATIGNANO				6,59	569	207.754
CEPAGATTI				26,31	2.273	829.789
CHIETI				395,06	34.133	12.458.497
CITTA' SANT'ANGELO				94,61	8.174	2.983.609
CIVITAQUANA				10,45	903	329.668
CIVITELLA CASANOVA				9,56	826	301.451
COLLECORVINO				25,24	2.181	795.901
CUGNOLI				4,32	374	136.351
ELICE				6,28	543	198.133
FARA FILIORUM PETRI				22,25	1.922	701.608
FARINDOLA				8,24	712	259.806
FRANCAVILLA				193,75	16.740	6.110.232
LETTOMANOPPELLO				20,41	1.763	643.555
LORETO APRUTINO				18,92	1.635	596.618
MANOPPELLO				21,54	1.861	679.232
MIGLIANICO				34,94	3.019	1.101.815
MONTEBELLO DI BERTONA				5,74	496	180.937
MONTEFINO				2,89	249	91.015
MONTESILVANO				203,06	17.545	6.403.857
MOSCUFO				12,26	1.059	386.499
NOCCIANO				5,93	513	187.092
PENNE				55,80	4.821	1.759.786
PESCARA				690,00	59.616	21.759.769
PESCOSANSONESCO				3,92	339	123.558
PIANELLA				22,28	1.925	702.530
PICCIANO				2,46	213	77.630
PIETRANICO				2,00	173	63.076

COMUNE	Acquedotto Giardino			Acquedotto Foro		
	l/s	mc/g	mc/anno	l/s	mc/g	mc/anno
POPOLI						
PRETORO						
RAPINO				5,8	502	183.324
RIPA TEATINA				3,1	269	98.275
ROCCAMONTEPIANO						
ROCCAMORICE						
ROSCIANO	11,7	1.013	369.851			
SALLE						
SAN GIOVANNI TEATINO	59,3	5.121	1.869.264			
SCAFA	13,2	1.137	414.930			
SERRAMONACESCA						
SILVI	38,3	3.308	1.207.396			
SPOLTORE	56,4	4.875	1.779.259			
TOCCO DA CASAURIA	17,8	1.537	560.937			
TORRE DE' PASSERI	24,4	2.106	768.788			
TORREVECCHIA TEATINA	13,7	1.185	432.345			
TURRIVALIGNANI	3,2	275	100.288			
VICOLI						
VILLA CELIERA						
<b>TOTALE GESTIONE ACA</b>	<b>1.031,4</b>	<b>89.116</b>	<b>44.985.813</b>	<b>428</b>	<b>36.997</b>	<b>13.504.064</b>
<b>SUB-DISTRIBUZIONE - GESTIONE COMUNALE</b>						
BUSSI SUL TIRINO	0,2	13	4.815			
CASACANDITELLA				5,1	437	159.630
CASTELLI						
CORVARA						
GUARDIAGRELE				44,0	3.805	1.388.825
ORTONA E TOLLO				19,6	1.691	617.233
PINETO						
SAN VALENTINO IN A.C.						
VACRI				1,8	152	55.621
VILLAMAGNA				10,3	894	326.296
<b>TOTALE GENERALE DISTRIBUZIONE + SUBDISTRIBUZIONE (l/s)</b>		<b>1.032</b>			<b>509</b>	
				<b>Acquedotto Giardino (Sorgente e Pozzi)</b>	<b>Acquedotto Foro (Sorgente e Pozzi)</b>	
<b>TOTALE GENERALE ADDUZIONE (l/s)</b>		<b>1.713</b>			<b>549</b>	

COMUNE	Acquedotto Tavo Nord			Acquedotto Tavo Sud		
	l/s	mc/g	mc/anno	l/s	mc/g	mc/anno
POPOLI						
PRETORO						
RAPINO						
RIPA TEATINA						
ROCCAMONTEPIANO						
ROCCAMORICE						
ROSCIANO						
SALLE						
SAN GIOVANNI TEATINO						
SCAFA						
SERRAMONACESCA						
SILVI	16,5	1.426	520.635			
SPOLTORE				10,9	942	343.834
TOCCO DA CASOURIA						
TORRE DE' PASSERI						
TORREVECCHIA TEATINA						
TURRIVALIGNANI						
VICOLI				0,9	74	27.174
VILLA CELIERA						
<b>TOTALE GESTIONE ACA</b>	<b>147,1</b>	<b>12.707</b>	<b>4.638.061</b>	<b>241</b>	<b>20.797</b>	<b>7.590.962</b>
<b>SUB-DISTRIBUZIONE - GESTIONE COMUNALE</b>						
BUSSI SUL TIRINO						
CASACANDITELLA						
CASTELLI						
CORVARA						
GUARDIAGRELE						
ORTONA E TOLLO						
PINETO	7,9	682	248.932			
SAN VALENTINO IN A.C.						
VACRI						
VILLAMAGNA						
<b>TOTALE GENERALE DISTRIBUZIONE + SUBDISTRIBUZIONE (l/s)</b>	<b>155</b>			<b>241</b>		
	<i>Acquedotto Tavo Nord (Sorgente e Pozzi)</i>			<i>Acquedotto Tavo Sud</i>		
<b>TOTALE GENERALE ADDUZIONE (l/s)</b>	<b>308</b>			<b>307</b>		

COMUNE	Acquedotto Morgia			Acquedotto Nora		
	l/s	mc/g	mc/anno	l/s	mc/g	mc/anno
POPOLI						
PRETORO						
RAPINO						
RIPA TEATINA						
ROCCAMONTEPIANO						
ROCCAMORICE	5,4	468	170.924			
ROSCIANO						
SALLE						
SAN GIOVANNI TEATINO						
SCAFA	2,1	183	66.650			
SERRAMONACESCA						
SILVI						
SPOLTORE						
TOCCO DA CASAURIA						
TORRE DE' PASSERI				0,2	20	7.407
TORREVECCHIA TEATINA						
TURRIVALIGNANI						
VICOLI				1,2	103	37.527
VILLA CELIERA						
<b>TOTALE GESTIONE ACA</b>	<b>55</b>	<b>4.793</b>	<b>1.749.306</b>	<b>36</b>	<b>3.073</b>	<b>1.121.824</b>
<b>SUB-DISTRIBUZIONE - GESTIONE COMUNALE</b>						
BUSSI SUL TIRINO						
CASACANDITELLA						
CASTELLI						
CORVARA				0,1	12	4.562
GUARDIAGRELE						
ORTONA E TOLLO						
PINETO						
SAN VALENTINO IN A.C.	0,1	11	4.009			
VACRI						
VILLAMAGNA						
<b>TOTALE GENERALE DISTRIBUZIONE + SUBDISTRIBUZIONE (l/s)</b>	<b>56</b>			<b>36</b>		
	<b>Acquedotto Morgia</b>			<b>Acquedotto Nora</b>		
<b>TOTALE GENERALE ADDUZIONE (l/s)</b>	<b>139</b>			<b>31</b>		

COMUNE	Acquedotto Rocca di Ferro			Sorgenti Locali Aca		
	l/s	mc/g	mc/anno	l/s	mc/g	mc/anno
POPOLI				20,0	1.728	630.703
PRETORO	4,5	386	141.049			
RAPINO						
RIPA TEATINA						
ROCCAMONTEPIANO	7,7	668	243.958	1,5	129	47.190
ROCCAMORICE						
ROSCIANO						
SALLE						
SAN GIOVANNI TEATINO						
SCAFA						
SERRAMONACESCA				1,8	157	57.399
SILVI						
SPOLTORE						
TOCCO DA CASOURIA				0,6	52	19.106
TORRE DE' PASSERI				5,5	471	171.939
TORREVECCHIA TEATINA						
TURRIVALIGNANI						
VICOLI						
VILLA CELIERA				3,0	259	94.412
<b>TOTALE GESTIONE ACA</b>	<b>21,31</b>	<b>1.841</b>	<b>672.057</b>	<b>57</b>	<b>4.962</b>	<b>1.810.971</b>
<b>SUB-DISTRIBUZIONE - GESTIONE COMUNALE</b>						
BUSSI SUL TIRINO						
CASACANDITELLA						
CASTELLI				0,01	1	425
CORVARA						
GUARDIAGRELE						
ORTONA E TOLLO						
PINETO						
SAN VALENTINO IN A.C.						
VACRI						
VILLAMAGNA						
<b>TOTALE GENERALE DISTRIBUZIONE + SUBDISTRIBUZIONE (l/s)</b>		<b>21</b>			<b>57</b>	
		<b>Acquedotto Rocca di Ferro</b>		<b>Sorgenti Locali Aca</b>		
<b>TOTALE GENERALE ADDUZIONE (l/s)</b>		<b>35</b>			<b>68</b>	

COMUNE	Da altro ATO			TOTALE		
	l/s	mc/g	mc/anno	l/s	mc/g	mc/anno
POPOLI				20,00	1.728	630.703
PRETORO				4,47	386	141.049
RAPINO				5,81	502	183.324
RIPA TEATINA	8,1	699	255.015	11,20	968	353.290
ROCCAMONTEPIANO				9,23	798	291.148
ROCCAMORICE				5,42	468	170.924
ROSCIANO				11,73	1.013	369.851
SALLE	1,5	133	48.424	1,54	133	48.424
SAN GIOVANNI TEATINO				59,27	5.121	1.869.264
SCAFA				15,27	1.319	481.580
SERRAMONACESCA				1,82	157	57.399
SILVI	73,50	6.351	2.317.952	128,30	11.085	4.045.983
SPOLTORE				67,32	5.817	2.123.093
TOCCO DA CASOURIA				18,39	1.589	580.043
TORRE DE' PASSERI				30,07	2.598	948.134
TORREVECCHIA TEATINA				13,71	1.185	432.345
TURRIVALIGNANI				3,18	275	100.288
VICOLI				2,05	177	64.701
VILLA CELIERA				2,99	259	94.412
<b>TOTALE GESTIONE ACA</b>	<b>83,2</b>	<b>7.188</b>	<b>2.623.539</b>	<b>2.500</b>	<b>216.033</b>	<b>78.851.940</b>
<b>SUB-DISTRIBUZIONE - GESTIONE COMUNALE</b>						
BUSSI SUL TIRINO				0,15	13	4.815
CASACANDITELLA				5,06	437	159.630
CASTELLI				0,01	1	425
CORVARA				0,14	12	4.562
GUARDIAGRELE				44,04	3.805	1.388.825
ORTONA E TOLLO				19,57	1.691	617.233
PINETO	20,5	1.769	645.750	28,37	2.451	894.682
SAN VALENTINO IN A.C.				0,13	11	4.009
VACRI				1,76	152	55.621
VILLAMAGNA				10,35	894	326.296
<b>TOTALE GENERALE DISTRIBUZIONE + SUBDISTRIBUZIONE (l/s)</b>		<b>104</b>		<b>2.610</b>	<b>225.501</b>	<b>82.308.038</b>
		<b>Da altro ATO</b>		<b>TOTALE 2018</b>		
<b>TOTALE GENERALE ADDUZIONE (l/s)</b>		<b>125</b>		<b>3.275</b>	<b>282.967</b>	<b>103.283.014</b>

Dotazioni e perdite idriche.

TABELLA 8 - Dotazioni - Analisi sul Volume fatturato.


Viene confrontato il quantitativo di acqua fatturato rispetto al valore medio di riferimento di 150 l/ab/giorno per gli anni dal 2012 al 2017. Non sarebbe attendibile il confronto con i dati dati 2018 e 2019, essendo gli stessi non ancora consolidati, soprattutto nei Comuni di Moscufo e Pretoro, passati sotto la gestione Aca spa nel 2018. Il dato relativo al fatturato 2017 è aggiornato al Giugno 2019.

N.	COMUNE	A	B	C=A+B
		POPOLAZIONE RESIDENTE Istat 2016 ACQUEDOTTO	POPOLAZIONE FLUTTUANTE (PRGA 2011) ACQUEDOTTO	POPOLAZIONE TOTALE
		PRA	PFA	PT
1	ABBATEGGIO	392	368	760
2	ALANNO	3.486	631	4.117
3	ARSITA	818	303	1.121
4	ATRI	10.720	1.565	12.285
5	BISENTI	1.925	206	2.131
6	BOLOGNANO	1.093	379	1.472
7	BRITTOLI	286	344	630
8	BUCCHIANICO	5.213	1.157	6.370
9	CAPPELLE SUL TAVO	4.015	375	4.390
10	CARAMANICO TERME	1.933	3.043	4.976
11	CARPINETO NORA	647	300	947
12	CASALINCONTRADA	3.045	66	3.111
13	CASTIGLIONE A CASAURIA	834	748	1.582
14	CASTIGLIONE M.R.	2.285	373	2.658
15	CASTILENTI	1.456	153	1.609
16	CATIGNANO	1.374	472	1.846
17	CEPAGATTI	10.956	1.047	12.003
18	CHIETI	52.163	9.111	61.274
19	CITTA' S. ANGELO	15.054	2.972	18.026
20	CIVITAQUANA	1.231	654	1.885
21	CIVITELLA CASANOVA	1.777	850	2.627
22	COLLECORVINO	6.008	1.218	7.226
23	CUGNOLI	1.491	178	1.669
24	ELICE	1.727	266	1.993
25	FARA F.P.	1.956	459	2.415
26	FARINDOLA	1.486	502	1.988
27	FRANCAVILLA	25.520	17.712	43.232
28	LETTOMANOPELLO	2.945	186	3.131
29	LORETO APRUTINO	7.390	1.558	8.948
30	MANOPPELLO	7.011	1.143	8.154
31	MIGLIANICO	4.803	1.380	6.183
32	MONTEBELLO DI B.	970	415	1.385
33	MONTEFINO	1.033	269	1.302
34	MONTESILVANO	54.152	17.483	71.635
35	NOCCIANO	1.811	289	2.100
36	PENNE	12.197	1.742	13.939
37	PESCARA	120.420	16.793	137.213
38	PESCOSANSONESCO	512	347	859
39	PIANELLA	8.611	1.003	9.614
40	PICCIANO	1.356	427	1.783
41	PIETRANICO	481	265	746
42	POPOLI	5.120	972	6.092
43	RAPINO	1.284	489	1.773
44	RIPA TEATINA	4.083	453	4.536
45	ROCCAMONTEPIANO	1.672	594	2.266
46	ROCCAMORICE	924	693	1.617
47	ROSCIANO	3.923	425	4.348
48	SALLE	299	65	364
49	SAN GIOVANNI TEATINO	14.125	1.743	15.868
50	SCAFA	3.720	286	4.006
51	SERRAMONACESCA	564	719	1.283
52	SILVI	15.667	29.289	44.956
53	SPOLTORE	19.354	3.111	22.465
54	TOCCO CASAURIA	2.662	788	3.450
55	TORRE DE PASSERI	3.095	427	3.522
56	TORREVECCHIA TEATINA	4.204	946	5.150
57	TURRIVALIGNANI	864	313	1.177
58	VICOLI	393	263	656
59	VILLA CELIERA	669	289	958
<b>59</b>	<b>TOTALE GESTIONE ACA ACQUEDOTTO</b>	<b>465.205</b>	<b>130.617</b>	<b>595.822</b>

N.	COMUNE	D	E	F	G	H	I	
		VOLUME ACQUA FATTURATO ACQUEDOTTO mc/anno	VOLUME ACQUA FATTURATO ACQUEDOTTO mc/anno	VOLUME ACQUA FATTURATO ACQUEDOTTO mc/anno	VOLUME ACQUA FATTURATO ACQUEDOTTO mc/anno	VOLUME ACQUA FATTURATO ACQUEDOTTO mc/anno	VOLUME ACQUA FATTURATO ACQUEDOTTO mc/anno	
		Anno 2012	Anno 2013	Anno 2014	Anno 2015	Anno 2016	Anno 2017	
1	ABBATEGGIO	31.062	28.472	29.128	26.720	27.103	28.522	
2	ALANNO	303.531	298.015	290.075	259.840	288.728	300.656	
3	ARSITA	63.480	64.812	55.850	55.921	58.427	61.509	
4	ATRI	785.479	753.629	662.104	702.708	689.227	718.328	
5	BISENTI	118.675	114.170	108.044	102.097	105.874	100.406	
6	BOLOGNANO	97.288	91.682	92.173	92.549	92.163	99.332	
7	BRITTOLI	25.555	21.971	22.320	56.185	21.017	22.605	
8	BUCCHIANICO	285.353	287.875	277.130	276.066	290.399	275.976	
9	CAPPELLE SUL TAVO	233.476	232.277	210.541	222.442	232.528	225.125	
10	CARAMANICO TERME	178.810	158.342	178.183	158.914	184.218	180.831	
11	CARPINETO NORA	43.713	40.983	37.822	38.815	39.077	38.184	
12	CASALINCONTRADA	187.941	192.049	174.520	184.051	189.436	188.894	
13	CASTIGLIONE A CASAURIA	65.513	61.550	57.525	59.687	55.431	56.357	
14	CASTIGLIONE M.R.	162.001	150.243	149.162	155.628	152.111	156.097	
15	CASTILENTI	103.161	104.590	95.746	96.701	94.557	96.169	
16	CATIGNANO	93.820	91.259	91.343	83.071	91.257	84.203	
17	CEPAGATTI	671.198	638.306	646.361	663.682	670.810	661.361	
18	CHIETI	SUBDISTRIBUZIONE						7.966.806
19	CITTA' S. ANGELO	1.067.611	1.058.704	1.014.132	1.000.452	1.021.168	1.041.937	
20	CIVITAQUANA	98.118	89.832	87.683	84.271	85.386	87.026	
21	CIVITELLA CASANOVA	118.371	111.576	112.228	99.601	101.678	100.905	
22	COLLECORVINO	357.598	344.190	340.248	336.392	348.678	357.294	
23	CUGNOLI	90.203	83.468	82.224	81.122	80.422	81.939	
24	ELICE	111.341	105.172	94.995	98.648	99.629	102.471	
25	FARA F.P.	116.838	115.429	107.548	108.978	111.429	116.951	
26	FARINDOLA	98.121	86.961	82.390	86.043	89.790	80.814	
27	FRANCAVILLA	1.871.682	1.755.498	1.812.484	1.804.346	1.829.377	1.782.466	
28	LETTOMANOPPELLO	188.397	177.126	156.884	176.988	179.456	179.251	
29	LORETO APRUTINO	485.401	462.600	448.693	470.105	462.146	453.992	
30	MANOPPELLO	168.856	419.727	402.924	392.535	409.525	411.684	
31	MIGLIANICO	322.294	307.746	318.460	315.135	337.482	311.427	
32	MONTEBELLO DI B.	57.222	51.654	45.728	47.368	55.329	57.638	
33	MONTEFINO	65.911	52.884	65.798	63.239	60.037	62.323	
34	MONTESILVANO	3.313.988	3.126.187	3.258.874	3.201.108	3.155.463	3.237.794	
35	NOCCIANO	118.240	111.791	107.602	110.646	111.649	113.886	
36	PENNE	786.341	756.384	715.924	765.593	736.172	725.925	
37	PESCARA	9.981.301	9.954.852	9.923.918	10.301.306	9.617.616	9.600.087	
38	PESCOSANSONESCO	28.531	27.623	28.769	27.951	25.298	25.325	
39	PIANELLA	534.980	506.491	492.440	492.533	515.219	508.729	
40	PICCIANO	78.357	74.628	70.838	71.382	70.972	76.520	
41	PIETRANICO	35.669	32.594	32.806	30.799	30.664	32.237	
42	POPOLI	311.840	333.140	311.637	306.862	325.227	326.597	
43	RAPINO	67.362	67.595	65.232	64.602	63.728	64.626	
44	RIPA TEATINA	247.565	252.581	232.371	239.906	247.826	240.658	
45	ROCCAMONTEPIANO	97.830	96.554	91.904	94.165	97.327	94.612	
46	ROCCAMORICE	61.995	60.816	55.213	13.453	13	132	
47	ROSCIANO	259.121	241.429	250.289	253.280	264.499	271.287	
48	SALLE	1.762	1.762	12.325	14.077	14.820	13.727	
49	SAN GIOVANNI TEATINO	612.308	612.308	1.075.080	1.109.474	1.126.384	1.108.552	
50	SCAFA	302.080	261.241	227.011	227.136	223.726	224.064	
51	SERRAMONACESCA	30.369	32.104	33.851	33.300	32.791	32.900	
52	SILVI	1.389.969	1.266.286	1.381.004	1.388.700	1.317.978	1.303.371	
53	SPOLTORE	1.224.103	1.142.406	1.156.813	1.168.026	1.158.921	1.163.082	
54	TOCCO CASAURIA	210.711	203.037	188.244	194.828	211.484	195.501	
55	TORRE DE PASSERI	208.114	203.288	180.776	186.645	200.472	187.161	
56	TORREVECCHIA TEATINA	263.929	249.701	253.127	250.731	247.693	251.522	
57	TURRIVALIGNANI	63.004	64.431	67.171	60.850	61.313	63.742	
58	VICOLI	SUBDISTRIBUZIONE					53.616	24.613
59	VILLA CELIERA	37.512	36.545	35.358	36.194	36.117	33.814	
59	<b>TOTALE GESTIONE ACA ACQUEDOTTO</b>	<b>28.935.001</b>	<b>28.268.566</b>	<b>28.599.023</b>	<b>29.043.847</b>	<b>28.500.883</b>	<b>36.409.943</b>	
					1601824 Aca da Luglio 17			
					6364982 Chieti Subdistribuzione			



N.	COMUNE	I=I/366	M=I/365	N=I/365	O=C/365	P=I/366	Q=I/365	
		VOLUME ACQUA FATTURATO ACQUEDOTTO mc/giorno	VOLUME ACQUA FATTURATO ACQUEDOTTO mc/giorno	VOLUME ACQUA FATTURATO ACQUEDOTTO mc/giorno	VOLUME ACQUA FATTURATO ACQUEDOTTO mc/giorno	VOLUME ACQUA FATTURATO ACQUEDOTTO mc/giorno	VOLUME ACQUA FATTURATO ACQUEDOTTO mc/giorno	
		Anno 2012	Anno 2013	Anno 2014	Anno 2015	Anno 2016	Anno 2017	
1	ABBATEGGIO	85	78	80	73	74	78	
2	ALANNO	829	816	795	712	789	824	
3	ARSITA	173	178	153	153	160	169	
4	ATRI	2.146	2.065	1.814	1.925	1.883	1.968	
5	BISENTI	324	313	296	280	289	275	
6	BOLOGNANO	266	251	253	254	252	272	
7	BRITTOLI	70	60	61	154	57	62	
8	BUCCHIANICO	780	789	759	756	793	756	
9	CAPPELLE SUL TAVO	638	636	577	609	635	617	
10	CARAMANICO TERME	489	434	488	435	503	495	
11	CARPINETO NORA	119	112	104	106	107	105	
12	CASALINCONTRADA	514	526	478	504	518	518	
13	CASTIGLIONE A CASAURIA	179	169	158	164	151	154	
14	CASTIGLIONE M.R.	443	412	409	426	416	428	
15	CASTILENTI	282	287	262	265	258	263	
16	CATIGNANO	256	250	250	228	249	231	
17	CEPAGATTI	1.834	1.749	1.771	1.818	1.833	1.812	
18	CHIETI	SUBDISTRIBUZIONE						21.827
19	CITTA' S. ANGELO	2.917	2.901	2.778	2.741	2.790	2.855	
20	CIVITAUQUANA	268	246	240	231	233	238	
21	CIVITELLA CASANOVA	323	306	307	273	278	276	
22	COLLECORVINO	977	943	932	922	953	979	
23	CUGNOLI	246	229	225	222	220	224	
24	ELICE	304	288	260	270	272	281	
25	FARA F.P.	319	316	295	299	304	320	
26	FARINDOLA	268	238	226	236	245	221	
27	FRANCAVILLA	5.114	4.810	4.966	4.943	4.988	4.883	
28	LETTOMANOPPELLO	515	485	430	485	490	491	
29	LORETO APRUTINO	1.326	1.267	1.229	1.288	1.263	1.244	
30	MANOPPELLO	923	1.150	1.104	1.075	1.119	1.128	
31	MIGLIANICO	881	843	872	863	922	853	
32	MONTEBELLO DI B.	156	142	125	130	151	158	
33	MONTEFINO	180	145	180	173	164	171	
34	MONTESILVANO	9.055	8.565	8.928	8.770	8.621	8.871	
35	NOCCIANO	323	306	295	303	305	312	
36	PENNE	2.148	2.072	1.961	2.098	2.011	1.989	
37	PESCARA	27.271	27.274	27.189	28.223	26.278	26.302	
38	PESCOSANONESCO	78	76	79	77	69	69	
39	PIANELLA	1.462	1.388	1.349	1.349	1.408	1.394	
40	PICCIANO	214	204	194	196	194	210	
41	PIETRANICO	97	89	90	84	84	88	
42	POPOLI	852	913	854	841	889	895	
43	RAPINO	184	185	179	177	174	177	
44	RIPA TEATINA	676	692	637	657	677	659	
45	ROCCAMONTEPIANO	267	265	252	258	266	259	
46	ROCCAMORICE	169	167	151	37	0	0	
47	ROSCIANO	708	661	686	694	723	743	
48	SALLE	5	5	34	39	40	38	
49	SAN GIOVANNI TEATINO	1.673	1.678	2.945	3.040	3.078	3.037	
50	SCAFA	825	716	622	622	611	614	
51	SERRAMONACESCA	83	88	93	91	90	90	
52	SILVI	3.798	3.469	3.784	3.805	3.601	3.571	
53	SPOLTRE	3.345	3.130	3.169	3.200	3.166	3.187	
54	TOCCO CASAURIA	576	556	516	534	578	536	
55	TORRE DE PASSERI	569	557	495	511	548	513	
56	TORREVECCHIA TEATINA	721	684	693	687	677	689	
57	TURRIVALIGNANI	172	177	184	167	168	175	
58	VICOLI	-	-	-	-	146	67	
59	VILLA CELIERA	102	100	97	99	99	93	
59	<b>TOTALE GESTIONE ACA ACQUEDOTTO</b>	<b>79.519</b>	<b>77.448</b>	<b>78.353</b>	<b>79.572</b>	<b>77.871</b>	<b>99.753</b>	



N.	COMUNE	R=I/86,4	S=M/86,4	T=N/86,4	U=O/86,4	V=I/86,4	Z=Q/86,4
		VOLUME ACQUA FATTURATO ACQUEDOTTO l/s	VOLUME ACQUA FATTURATO ACQUEDOTTO l/s	VOLUME ACQUA FATTURATO ACQUEDOTTO l/s	VOLUME ACQUA FATTURATO ACQUEDOTTO l/s	VOLUME ACQUA FATTURATO ACQUEDOTTO l/s	VOLUME ACQUA FATTURATO ACQUEDOTTO l/s
		Anno 2012	Anno 2013	Anno 2014	Anno 2015	Anno 2016	Anno 2017
1	ABBATEGGIO	0,98	0,90	0,92	0,85	0,86	0,90
2	ALANNO	9,60	9,45	9,20	8,24	9,13	9,53
3	ARSITA	2,01	2,06	1,77	1,77	1,85	1,95
4	ATRI	24,84	23,90	21,00	22,28	21,80	22,78
5	BISENTI	3,75	3,62	3,43	3,24	3,35	3,18
6	BOLOGNANO	3,08	2,91	2,92	2,93	2,91	3,15
7	BRITTOLI	0,81	0,70	0,71	1,78	0,66	0,72
8	BUCCHIANICO	9,02	9,13	8,79	8,75	9,18	8,75
9	CAPPELLE SUL TAVO	7,38	7,37	6,68	7,05	7,35	7,14
10	CARAMANICO TERME	5,65	5,02	5,65	5,04	5,83	5,73
11	CARPINETO NORA	1,38	1,30	1,20	1,23	1,24	1,21
12	CASALINCONTRADA	5,94	6,09	5,53	5,84	5,99	5,99
13	CASTIGLIONE A CASAURIA	2,07	1,95	1,82	1,89	1,75	1,79
14	CASTIGLIONE M.R.	5,12	4,76	4,73	4,93	4,81	4,95
15	CASTILENTI	3,26	3,32	3,04	3,07	2,99	3,05
16	CATIGNANO	2,97	2,89	2,90	2,63	2,89	2,67
17	CEPAGATTI	21,23	20,24	20,50	21,05	21,21	20,97
18	CHIETI						
				SUBDISTRIBUZIONE			253
19	CITTA' S. ANGELO	33,76	33,57	32,16	31,72	32,29	33,04
20	CIVITAUANA	3,10	2,85	2,78	2,67	2,70	2,76
21	CIVITELLA CASANOVA	3,74	3,54	3,56	3,16	3,22	3,20
22	COLLECORVINO	11,31	10,91	10,79	10,67	11,03	11,33
23	CUGNOLI	2,85	2,65	2,61	2,57	2,54	2,60
24	ELICE	3,52	3,33	3,01	3,13	3,15	3,25
25	FARA F.P.	3,69	3,66	3,41	3,46	3,52	3,71
26	FARINDOLA	3,10	2,76	2,61	2,73	2,84	2,56
27	FRANCAVILLA	59,19	55,67	57,47	57,22	57,85	56,52
28	LETTOMANOPPELLO	5,96	5,62	4,97	5,61	5,67	5,68
29	LORETO APRUTINO	15,35	14,67	14,23	14,91	14,61	14,40
30	MANOPPELLO	10,68	13,31	12,78	12,45	12,95	13,05
31	MIGLIANICO	10,19	9,76	10,10	9,99	10,67	9,88
32	MONTEBELLO DI B.	1,81	1,64	1,45	1,50	1,75	1,83
33	MONTEFINO	2,08	1,68	2,09	2,01	1,90	1,98
34	MONTESILVANO	104,80	99,13	103,34	101,51	99,79	102,67
35	NOCCIANO	3,74	3,54	3,41	3,51	3,53	3,61
36	PENNE	24,87	23,98	22,70	24,28	23,28	23,02
37	PESCARA	315,64	315,67	314,69	326,65	304,14	304,42
38	PESCOSANSONESCO	0,90	0,88	0,91	0,89	0,80	0,80
39	PIANELLA	16,92	16,06	15,62	15,62	16,29	16,13
40	PICCIANO	2,48	2,37	2,25	2,26	2,24	2,43
41	PIETRANICO	1,13	1,03	1,04	0,98	0,97	1,02
42	POPOLI	9,86	10,56	9,88	9,73	10,28	10,36
43	RAPINO	2,13	2,14	2,07	2,05	2,02	2,05
44	RIPA TEATINA	7,83	8,01	7,37	7,61	7,84	7,63
45	ROCCAMONTEPIANO	3,09	3,06	2,91	2,99	3,08	3,00
46	ROCCAMORICE	1,96	1,93	1,75	0,43	0,00	0,00
47	ROSCIANO	8,19	7,66	7,94	8,03	8,36	8,60
48	SALLE	0,06	0,06	0,39	0,45	0,47	0,44
49	SAN GIOVANNI TEATINO	19,36	19,42	34,09	35,18	35,62	35,15
50	SCAFA	9,55	8,28	7,20	7,20	7,07	7,11
51	SERRAMONACESCA	0,96	1,02	1,07	1,06	1,04	1,04
52	SILVI	43,96	40,15	43,79	44,04	41,68	41,33
53	SPOLTORE	38,71	36,23	36,68	37,04	36,65	36,88
54	TOCCO CASAURIA	6,66	6,44	5,97	6,18	6,69	6,20
55	TORRE DE PASSERI	6,58	6,45	5,73	5,92	6,34	5,93
56	TORREVECCHIA TEATINA	8,35	7,92	8,03	7,95	7,83	7,98
57	TURRIVALIGNANI	1,99	2,04	2,13	1,93	1,94	2,02
58	VICOLI	-	-	-	-	1,70	0,78
59	VILLA CELIERA	1,19	1,16	1,12	1,15	1,14	1,07
59	<b>TOTALE GESTIONE ACA ACQUEDOTTO</b>	<b>920,4</b>	<b>896,4</b>	<b>906,9</b>	<b>921,0</b>	<b>901,3</b>	<b>1.154,6</b>

N.	COMUNE	AA=L*1000/C	AB=M*1000/C	AC=N*1000/C	AD=O*1000/C	AE=P*1000/C	AF=Q*1000/C	
		Dotazione idrica giornaliera per abitante RESIDENTI +FLUTTUANTI l/ab/giorno	Dotazione idrica giornaliera per abitante RESIDENTI +FLUTTUANTI l/ab/giorno	Dotazione idrica giornaliera per abitante RESIDENTI +FLUTTUANTI l/ab/giorno	Dotazione idrica giornaliera per abitante RESIDENTI +FLUTTUANTI l/ab/giorno	Dotazione idrica giornaliera per abitante RESIDENTI +FLUTTUANTI l/ab/giorno	Dotazione idrica giornaliera per abitante RESIDENTI +FLUTTUANTI l/ab/giorno	
		Anno 2012	Anno 2013	Anno 2014	Anno 2015	Anno 2016	Anno 2017	
1	ABBATEGGIO	112	103	105	96	97	103	
2	ALANNO	201	198	193	173	192	200	
3	ARSITA	155	158	136	137	142	150	
4	ATRI	175	168	148	157	153	160	
5	BISENTI	152	147	139	131	136	129	
6	BOLOGNANO	181	171	172	172	171	185	
7	BRITTOLI	111	96	97	244	91	98	
8	BUCCHIANICO	122	124	119	119	125	119	
9	CAPPELLE SUL TAVO	145	145	131	139	145	140	
10	CARAMANICO TERME	98	87	98	87	101	100	
11	CARPINETO NORA	126	119	109	112	113	110	
12	CASALINCONTRADA	165	169	154	162	166	166	
13	CASTIGLIONE A CASAURIA	113	107	100	103	96	98	
14	CASTIGLIONE M.R.	167	155	154	160	156	161	
15	CASTILENTI	175	178	163	165	161	164	
16	CATIGNANO	139	135	136	123	135	125	
17	CEPAGATTI	153	146	148	151	153	151	
18	CHIETI	SUBDISTRIBUZIONE						356
19	CITTA' S. ANGELO	162	161	154	152	155	158	
20	CIVITAQUANA	142	131	127	122	124	126	
21	CIVITELLA CASANOVA	123	116	117	104	106	105	
22	COLLECORVINO	135	130	129	128	132	135	
23	CUGNOLI	148	137	135	133	132	135	
24	ELICE	153	145	131	136	137	141	
25	FARA F.P.	132	131	122	124	126	133	
26	FARINDOLA	135	120	114	119	123	111	
27	FRANCAVILLA	118	111	115	114	116	113	
28	LETTOMANOPPELLO	164	155	137	155	157	157	
29	LORETO APRUTINO	148	142	137	144	141	139	
30	MANOPPELLO	113	141	135	132	137	138	
31	MIGLIANICO	142	136	141	140	149	138	
32	MONTEBELLO DI B.	113	102	90	94	109	114	
33	MONTEFINO	138	111	138	133	126	131	
34	MONTESILVANO	126	120	125	122	120	124	
35	NOCCIANO	154	146	140	144	145	149	
36	PENNE	154	149	141	150	144	143	
37	PESCARA	199	199	198	206	192	192	
38	PESCOSANSONESCO	91	88	92	89	80	81	
39	PIANELLA	152	144	140	140	146	145	
40	PICCIANO	120	115	109	110	109	118	
41	PIETRANICO	131	120	120	113	112	118	
42	POPOLI	140	150	140	138	146	147	
43	RAPINO	104	104	101	100	98	100	
44	RIPA TEATINA	149	153	140	145	149	145	
45	ROCCAMONTEPIANO	118	117	111	114	117	114	
46	ROCCAMORICE	105	103	94	23	0	0	
47	ROSCIANO	163	152	158	160	166	171	
48	SALLE	13	13	93	106	111	103	
49	SAN GIOVANNI TEATINO	105	106	186	192	194	191	
50	SCAFA	206	179	155	155	153	153	
51	SERRAMONACESCA	65	69	72	71	70	70	
52	SILVI	84	77	84	85	80	79	
53	SPOLTORE	149	139	141	142	141	142	
54	TOCCO CASAURIA	167	161	149	155	167	155	
55	TORRE DE PASSERI	161	158	141	145	156	146	
56	TORREVECCHIA TEATINA	140	133	135	133	131	134	
57	TURRIVALIGNANI	146	150	156	142	142	148	
58	VICOLI	-	-	-	-	223	103	
59	VILLA CELIERA	107	105	101	104	103	97	
59	<b>TOTALE GESTIONE ACA ACQUEDOTTO</b>	<b>137</b>	<b>132</b>	<b>131</b>	<b>132</b>	<b>133</b>	<b>135</b>	

N.	COMUNE	AG	Valore di riferimento l/ab/giorno	AI=AA-AG	AI=AB-AG	AI=AC-AG	AM=AD-AG	AN=AE-AG	AO=AF-AG
				Scarto rispetto al valore di riferimento (RESIDENTI+FLUTTUANTI) l/ab/giorno	Scarto rispetto al valore di riferimento (RESIDENTI+FLUTTUANTI) l/ab/giorno	Scarto rispetto al valore di riferimento (RESIDENTI+FLUTTUANTI) l/ab/giorno	Scarto rispetto al valore di riferimento (RESIDENTI+FLUTTUANTI) l/ab/giorno	Scarto rispetto al valore di riferimento (RESIDENTI+FLUTTUANTI) l/ab/giorno	Scarto rispetto al valore di riferimento (RESIDENTI+FLUTTUANTI) l/ab/giorno
				Anno 2012	Anno 2013	Anno 2014	Anno 2015	Anno 2016	Anno 2017
1	ABBATEGGIO		150	-38	-47	-45	-54	-53	-47
2	ALANNO		150	51	48	43	23	42	50
3	ARSITA		150	5	8	-14	-13	-8	0
4	ATRI		150	25	18	-2	7	3	10
5	BISENTI		150	2	-3	-11	-19	-14	-21
6	BOLOGNANO		150	31	21	22	22	21	35
7	BRITTOLI		150	-39	-54	-53	94	-59	-52
8	BUCCHIANICO		150	-28	-26	-31	-31	-25	-31
9	CAPPELLE SUL TAVO		150	-5	-5	-19	-11	-5	-10
10	CARAMANICO TERME		150	-52	-63	-52	-63	-49	-50
11	CARPINETO NORA		150	-24	-31	-41	-38	-37	-40
12	CASALINCONTRADA		150	15	19	4	12	16	16
13	CASTIGLIONE A CASAURIA		150	-37	-43	-50	-47	-54	-52
14	CASTIGLIONE M.R.		150	17	5	4	10	6	11
15	CASTILENTI		150	25	28	13	15	11	14
16	CATIGNANO		150	-11	-15	-14	-27	-15	-25
17	CEPAGATTI		150	3	-4	-2	1	3	1
18	CHIETI		150						
									206
19	CITTA' S. ANGELO		150	12	11	4	2	5	8
20	CIVITAVANNA		150	-8	-19	-23	-28	-26	-24
21	CIVITELLA CASANOVA		150	-27	-34	-33	-46	-44	-45
22	COLLECORVINO		150	-15	-20	-21	-22	-18	-15
23	CUGNOLI		150	-2	-13	-15	-17	-18	-15
24	ELICE		150	3	-5	-19	-14	-13	-9
25	FARA F.P.		150	-18	-19	-28	-26	-24	-17
26	FARINDOLA		150	-15	-30	-36	-31	-27	-39
27	FRANCAVILLA		150	-32	-39	-35	-36	-34	-37
28	LETTOMANOPPELLO		150	14	5	-13	5	7	7
29	LORETO APRUTINO		150	-2	-8	-13	-6	-9	-11
30	MANOPPELLO		150	-37	-9	-15	-18	-13	-12
31	MIGLIANICO		150	-8	-14	-9	-10	-1	-12
32	MONTEBELLO DI B.		150	-37	-48	-60	-56	-41	-36
33	MONTEFINO		150	-12	-39	-12	-17	-24	-19
34	MONTESILVANO		150	-24	-30	-25	-28	-30	-26
35	NOCCIANO		150	4	-4	-10	-6	-5	-1
36	PENNE		150	4	-1	-9	0	-6	-7
37	PESCARA		150	49	49	48	56	42	42
38	PESCOSANSONESCO		150	-59	-62	-58	-61	-70	-69
39	PIANELLA		150	2	-6	-10	-10	-4	-5
40	PICCIANO		150	-30	-35	-41	-40	-41	-32
41	PIETRANICO		150	-19	-30	-30	-37	-38	-32
42	POPOLI		150	-10	0	-10	-12	-4	-3
43	RAPINO		150	-46	-46	-49	-50	-52	-50
44	RIPA TEATINA		150	-1	3	-10	-5	-1	-5
45	ROCCAMONTEPIANO		150	-32	-33	-39	-36	-33	-36
46	ROCCAMORICE		150	-45	-47	-56	-127	-150	-150
47	ROSCIANO		150	13	2	8	10	16	21
48	SALLE		150	-137	-137	-57	-44	-39	-47
49	SAN GIOVANNI TEATINO		150	-45	-44	36	42	44	41
50	SCAFA		150	56	29	5	5	3	3
51	SERRAMONACESCA		150	-85	-81	-78	-79	-80	-80
52	SILVI		150	-66	-73	-66	-65	-70	-71
53	SPOLTORE		150	-1	-11	-9	-8	-9	-8
54	TOCCO CASAURIA		150	17	11	-1	5	17	5
55	TORRE DE PASSERI		150	11	8	-9	-5	6	-4
56	TORREVECCHIA TEATINA		150	-10	-17	-15	-17	-19	-16
57	TURRIVALIGNANI		150	-4	0	6	-8	-8	-2
58	VICOLI		150	-	-	-	-	73	-47
59	VILLA CELIERA		150	-43	-45	-49	-46	-47	-53
59	TOTALE GESTIONE ACA ACQUEDOTTO		150	-13	-18	-19	-18	-17	-15

N.	COMUNE	AP=(AA-AG)/AG	AQ=(AB-AG)/AG	AR=(AC-AG)/AG	AS=(AD-AG)/AG	AT=(AF-AG)/AG	AU=(AF-AG)/AG	
		% rispetto al valore di riferimento RESIDENTI+FLUTTUANTI	% rispetto al valore di riferimento RESIDENTI+FLUTTUANTI	% rispetto al valore di riferimento RESIDENTI+FLUTTUANTI	% rispetto al valore di riferimento RESIDENTI+FLUTTUANTI	% rispetto al valore di riferimento RESIDENTI+FLUTTUANTI	% rispetto al valore di riferimento RESIDENTI+FLUTTUANTI	
		Anno 2012	Anno 2013	Anno 2014	Anno 2015	Anno 2016	Anno 2017	
1	ABBATEGGIO	-25,55%	-31,57%	-30,00%	-35,78%	-35,04%	-31,45%	
2	ALANNO	34,29%	32,21%	28,69%	15,28%	27,74%	33,38%	
3	ARSITA	3,15%	5,60%	-9,00%	-8,89%	-5,06%	0,22%	
4	ATRI	16,46%	12,05%	-1,56%	4,48%	2,19%	6,80%	
5	BISENTI	1,44%	-2,14%	-7,40%	-12,49%	-9,50%	-13,94%	
6	BOLOGNANO	20,39%	13,76%	14,37%	14,84%	14,05%	23,25%	
7	BRITTOLI	-26,11%	-36,30%	-35,29%	62,89%	-39,23%	-34,46%	
8	BUCCHIANICO	-18,40%	-17,46%	-20,54%	-20,84%	-16,96%	-20,87%	
9	CAPPELLE SUL TAVO	-3,13%	-3,36%	-12,40%	-7,45%	-3,52%	-6,34%	
10	CARAMANICO TERME	-34,55%	-41,88%	-34,60%	-41,67%	-32,57%	-33,62%	
11	CARPINETO NORA	-15,92%	-20,96%	-27,05%	-25,14%	-24,84%	-26,35%	
12	CASALINCONTRADA	10,04%	12,75%	2,46%	8,06%	10,91%	10,90%	
13	CASTIGLIONE A CASAURIA	-24,57%	-28,94%	-33,59%	-31,09%	-36,18%	-34,93%	
14	CASTIGLIONE M.R.	11,02%	3,24%	2,50%	6,94%	4,24%	7,26%	
15	CASTILENTI	16,79%	18,73%	8,69%	9,77%	7,04%	9,17%	
16	CATIGNANO	-7,43%	-9,71%	-9,62%	-17,81%	-9,95%	-16,69%	
17	CEPAGATTI	1,86%	-2,87%	-1,64%	0,99%	1,80%	0,64%	
18	CHIETI	SUBDISTRIBUZIONE						137,48%
19	CITTA' S. ANGELO	7,88%	7,27%	2,76%	1,37%	3,19%	5,57%	
20	CIVITAQUANA	-5,19%	-12,96%	-15,04%	-18,35%	-17,49%	-15,68%	
21	CIVITELLA CASANOVA	-17,92%	-22,42%	-21,97%	-30,75%	-29,50%	-29,84%	
22	COLLECORVINO	-9,86%	-13,00%	-14,00%	-14,97%	-12,11%	-9,69%	
23	CUGNOLI	-1,56%	-8,66%	-10,02%	-11,22%	-12,23%	-10,33%	
24	ELICE	1,76%	-3,62%	-12,94%	-9,59%	-8,94%	-6,09%	
25	FARA F.P.	-11,88%	-12,70%	-18,66%	-17,58%	-15,96%	-11,55%	
26	FARINDOLA	-10,10%	-20,10%	-24,30%	-20,95%	-17,73%	-25,75%	
27	FRANCAVILLA	-21,14%	-25,83%	-23,43%	-23,77%	-22,92%	-24,69%	
28	LETTOMANOPPELLO	9,60%	3,33%	-8,48%	3,25%	4,40%	4,57%	
29	LORETO APRUTINO	-1,19%	-5,57%	-8,41%	-4,04%	-5,92%	-7,33%	
30	MANOPPELLO	-24,56%	-5,98%	-9,75%	-12,07%	-8,52%	-7,78%	
31	MIGLIANICO	-5,05%	-9,09%	-5,93%	-6,91%	-0,58%	-8,00%	
32	MONTEBELLO DI B.	-24,74%	-31,88%	-39,70%	-37,53%	-27,23%	-23,99%	
33	MONTEFINO	-7,79%	-25,81%	-7,70%	-11,29%	-16,01%	-12,57%	
34	MONTESILVANO	-15,73%	-20,29%	-16,91%	-18,38%	-19,76%	-17,45%	
35	NOCCIANO	2,56%	-2,77%	-6,41%	-3,77%	-3,16%	-0,95%	
36	PENNE	2,76%	-0,89%	-6,19%	0,32%	-3,80%	-4,88%	
37	PESCARA	32,50%	32,51%	32,10%	37,12%	27,67%	27,79%	
38	PESCOSANSONESCO	-39,50%	-41,27%	-38,83%	-40,57%	-46,36%	-46,15%	
39	PIANELLA	1,36%	-3,78%	-6,45%	-6,43%	-2,39%	-3,35%	
40	PICCIANO	-19,95%	-23,55%	-27,43%	-26,88%	-27,50%	-21,61%	
41	PIETRANICO	-12,91%	-20,20%	-19,68%	-24,59%	-25,13%	-21,07%	
42	POPOLI	-6,76%	-0,12%	-6,57%	-8,00%	-2,76%	-2,08%	
43	RAPINO	-30,80%	-30,37%	-32,80%	-33,45%	-34,53%	-33,42%	
44	RIPA TEATINA	-0,59%	1,71%	-6,43%	-3,40%	-0,48%	-3,10%	
45	ROCCAMONTEPIANO	-21,36%	-22,17%	-25,92%	-24,10%	-21,76%	-23,74%	
46	ROCCAMORICE	-30,16%	-31,31%	-37,63%	-84,80%	-99,99%	-99,85%	
47	ROSCIANO	8,55%	1,42%	5,14%	6,40%	10,81%	13,96%	
48	SALLE	-91,18%	-91,16%	-38,16%	-29,36%	-25,84%	-31,12%	
49	SAN GIOVANNI TEATINO	-29,71%	-29,52%	23,75%	27,71%	29,30%	27,60%	
50	SCAFA	37,35%	19,11%	3,50%	3,56%	1,73%	2,16%	
51	SERRAMONACESCA	-56,88%	-54,30%	-51,81%	-52,59%	-53,45%	-53,16%	
52	SILVI	-43,68%	-48,55%	-43,89%	-43,58%	-46,60%	-47,05%	
53	SPOLTORE	-0,75%	-7,12%	-5,95%	-5,04%	-6,03%	-5,44%	
54	TOCCO CASAURIA	11,25%	7,49%	-0,34%	3,14%	11,66%	3,50%	
55	TORRE DE PASSERI	7,63%	5,42%	-6,25%	-3,21%	3,68%	-2,94%	
56	TORREVECCHIA TEATINA	-6,65%	-11,44%	-10,23%	-11,08%	-12,39%	-10,80%	
57	TURRIVALIGNANI	-2,50%	-0,02%	4,24%	-5,57%	-5,11%	-1,08%	
58	VICOLI	-	-	-	-	48,87%	-31,47%	
59	VILLA CELIERA	-28,68%	-30,32%	-32,59%	-30,99%	-31,33%	-35,53%	
59	TOTALE GESTIONE ACA ACQUEDOTTO							

TABELLA 9 - Dotazioni - Analisi sul Volume distribuito.

Viene confrontato il quantitativo di acqua distribuito nel 2018 pro-capite rispetto al valore medio nazionale di 267 l/ab/giorno (Fonte ISTAT).

Occorre intervenire, regolando le portate distribuite, in N.21 Comuni gestiti dall'ACA spa, rispetto ai 18 del 2017, in cui si registra un consumo molto distante da quello di riferimento (+30%).

Sui Comuni dove si riscontra un consumo in distribuzione eccessivo vengono focalizzati gli sforzi gestionali, nonché proposte di intervento.

N.	COMUNE	A	B	C=A+B	D	E	F
		POPOLAZIONE RESIDENTE Istat 2016 ACQUEDOTTO	POPOLAZIONE FLUTTUANTE (PRGA 2011) ACQUEDOTTO	POPOLAZIONE TOTALE	VOLUME ACQUA DISTRIBUITO ACQUEDOTTO mc/anno	VOLUME ACQUA DISTRIBUITO ACQUEDOTTO mc/giorno	VOLUME ACQUA DISTRIBUITO ACQUEDOTTO l/s
		PRA	PFA	PT	Anno 2018	Anno 2018	Anno 2018
1	ABBATEGGIO	392	368	760	93.906	257	2,98
2	ALANNO	3.486	631	4.117	673.894	1.846	21,37
3	ARSITA	818	303	1.121	145.462	399	4,61
4	ATRI	10.720	1.565	12.285	1.311.631	3.594	41,59
5	BISENTI	1.925	206	2.131	417.452	1.144	13,24
6	BOLOGNANO	1.093	379	1.472	341.588	936	10,83
7	BRITTOLI	286	344	630	59.729	164	1,89
8	BUCCHIANICO	5.213	1.157	6.370	643.823	1.764	20,42
9	CAPPELLE SUL TAVO	4.015	375	4.390	508.766	1.394	16,13
10	CARAMANICO TERME	1.933	3.043	4.976	402.223	1.102	12,75
11	CARPINETO NORA	647	300	947	128.651	352	4,08
12	CASALINCONTRADA	3.045	66	3.111	378.661	1.037	12,01
13	CASTIGLIONE A CASAURIA	834	748	1.582	185.751	509	5,89
14	CASTIGLIONE M.R.	2.285	373	2.658	277.145	759	8,79
15	CASTILENTI	1.456	153	1.609	227.535	623	7,22
16	CATIGNANO	1.374	472	1.846	207.754	569	6,59
17	CEPAGATTI	10.956	1.047	12.003	829.789	2.273	26,31
18	CHIETI	52.163	9.111	61.274	12.458.497	34.133	395,06
19	CITTA' S. ANGELO	15.054	2.972	18.026	2.983.609	8.174	94,61
20	CIVITAUANA	1.231	654	1.885	329.668	903	10,45
21	CIVITELLA CASANOVA	1.777	850	2.627	301.451	826	9,56
22	COLLECORVINO	6.008	1.218	7.226	795.901	2.181	25,24
23	CUGNOLI	1.491	178	1.669	136.351	374	4,32
24	ELICE	1.727	266	1.993	198.133	543	6,28
25	FARA E.P.	1.956	459	2.415	701.608	1.922	22,25
26	FARINDOLA	1.486	502	1.988	259.806	712	8,24
27	FRANCAVILLA	25.520	17.712	43.232	6.110.232	16.740	193,75
28	LETTOMANOPPELLO	2.945	186	3.131	643.555	1.763	20,41
29	LORETO APRUTINO	7.390	1.558	8.948	596.618	1.635	18,92
30	MANOPPELLO	7.011	1.143	8.154	679.232	1.861	21,54
31	MIGLIANICO	4.803	1.380	6.183	1.101.815	3.019	34,94
32	MONTEBELLO DI B.	970	415	1.385	180.937	496	5,74
33	MONTEFINO	1.033	269	1.302	91.015	249	2,89
34	MONTE SILVANO	54.152	17.483	71.635	6.403.857	17.545	203,06
35	MOSCUFO	3.229	568	3.797	386.499	1.059	12,26
36	NOCCIANO	1.811	289	2.100	187.092	513	5,93
37	PENNE	12.197	1.742	13.939	1.759.786	4.821	55,80
38	PESCARA	120.420	16.793	137.213	21.759.769	59.616	690,00
39	PESCOSANSONESCO	512	347	859	123.558	339	3,92
40	PIANELLA	8.611	1.003	9.614	702.530	1.925	22,28
41	PICCIANO	1.356	427	1.783	77.630	213	2,46
42	PIETRANICO	481	265	746	63.076	173	2,00
43	POPOLI	5.120	972	6.092	630.703	1.728	20,00
44	PRETORO	956	1.469	2.425	141.049	386	4,47
45	RAPINO	1.284	489	1.773	183.324	502	5,81
46	RIPA TEATINA	4.083	453	4.536	353.290	968	11,20
47	ROCCAMONTEPIANO	1.672	594	2.266	291.148	798	9,23
48	ROCCAMORICE	924	693	1.617	170.924	468	5,42
49	ROSCIANO	3.923	425	4.348	369.851	1.013	11,73
50	SALLE	299	65	364	48.424	133	1,54
51	SAN GIOVANNI TEATINO	14.125	1.743	15.868	1.869.264	5.121	59,27
52	SCAFA	3.720	286	4.006	481.580	1.319	15,27
53	SERRAMONACESCA	564	719	1.283	57.399	157	1,82
54	SILVI	15.667	29.289	44.956	4.045.983	11.085	128,30
55	SPOLTORE	19.354	3.111	22.465	2.123.093	5.817	67,32
56	TOCCO CASAURIA	2.662	788	3.450	580.043	1.589	18,39
57	TORRE DE PASSERI	3.095	427	3.522	948.134	2.598	30,07
58	TORREVECCHIA TEATINA	4.204	946	5.150	432.345	1.185	13,71
59	TURRIVALIGNANI	864	313	1.177	100.288	275	3,18
60	VICOLI	393	263	656	64.701	177	2,05
61	VILLA CELIERA	669	289	958	94.412	259	2,99
61	<b>TOTALE GESTIONE ACA ACQUEDOTTO</b>	<b>469.390</b>	<b>132.654</b>	<b>602.044</b>	<b>78.851.940</b>	<b>216.033</b>	<b>2.500,4</b>

N.	COMUNE	G=E*1000/C	H	I=G-II
		Dotazione idrica giornaliera per abitante RESIDENTI+ FLUTTUANTI l/ab/giorno	Valore di riferimento l/ab/giorno ISTAT 2004	Scarto rispetto al valore di riferimento (RESIDENTI+ FLUTTUANTI) l/ab/giorno
1	ABBATEGGIO	339	267	72
2	ALANNO	448	267	181
3	ARSITA	356	267	89
4	ATRI	293	267	26
5	BISENTI	537	267	270
6	BOLOGNANO	636	267	369
7	BRITTOLI	260	267	-7
8	BUCCHIANICO	277	267	10
9	CAPPELLE SUL TAVO	318	267	51
10	CARAMANICO TERME	221	267	-46
11	CARPINETO NORA	372	267	105
12	CASALINCONTRADA	333	267	66
13	CASTIGLIONE A CASAURIA	322	267	55
14	CASTIGLIONE M.R.	286	267	19
15	CASTILENTI	387	267	120
16	CATIGNANO	308	267	41
17	CEPAGATTI	189	267	-78
18	CHIETI	557	267	290
19	CITTA' S. ANGELO	453	267	186
20	CIVITAQUANA	479	267	212
21	CIVITELLA CASANOVA	314	267	47
22	COLLECORVINO	302	267	35
23	CUGNOLI	224	267	-43
24	ELICE	272	267	5
25	FARA F.P.	796	267	529
26	FARINDOLA	358	267	91
27	FRANCAVILLA	387	267	120
28	LETTOMANOPPELLO	563	267	296
29	LORETO APRUTINO	183	267	-84
30	MANOPPELLO	228	267	-39
31	MIGLIANICO	488	267	221
32	MONTEBELLO DI B.	358	267	91
33	MONTEFINO	192	267	-75
34	MONTESILVANO	245	267	-22
35	MOSCUFO	279	267	12
36	NOCCIANO	244	267	-23
37	PENNE	346	267	79
38	PESCARA	434	267	167
39	PESCOSANSONESCO	394	267	127
40	PIANELLA	200	267	-67
41	PICCIANO	119	267	-148
42	PIETRANICO	232	267	-35
43	POPOLI	284	267	17
44	PRETORO	159	267	-108
45	RAPINO	283	267	16
46	RIPA TEATINA	213	267	-54
47	ROCCAMONTEPIANO	352	267	85
48	ROCCAMORICE	290	267	23
49	ROSCIANO	233	267	-34
50	SALLE	364	267	97
51	SAN GIOVANNI TEATINO	323	267	56
52	SCAFA	329	267	62
53	SERRAMONACESCA	123	267	-144
54	SILVI	247	267	-20
55	SPOLTRE	259	267	-8
56	TOCCO CASAURIA	461	267	194
57	TORRE DE PASSERI	738	267	471
58	TORREVECCHIA TEATINA	230	267	-37
59	TURRIVALIGNANI	233	267	-34
60	VICOLI	270	267	3
61	VILLA CELIERA	270	267	3
61	<b>TOTALE GESTIONE ACA ACQUEDOTTO</b>	<b>331</b>	<b>267</b>	<b>64</b>

L=(G-H)/H

N.	COMUNE	% rispetto al	% rispetto al	% rispetto al	% rispetto al	% rispetto al	% rispetto al	% rispetto al valore
		valore di riferimento RESIDENTI +FLUTTUANTI	valore di riferimento RESIDENTI +FLUTTUANTI	valore di riferimento RESIDENTI +FLUTTUANTI	valore di riferimento RESIDENTI +FLUTTUANTI	valore di riferimento RESIDENTI +FLUTTUANTI	valore di riferimento RESIDENTI +FLUTTUANTI	valore di riferimento RESIDENTI +FLUTTUANTI
		2018	2017	2016	2015	2014	2013	2012
1	ABBATEGGIO	26,79%	24,56%	4,07%	6,18%	4,56%	6,73%	21,77%
2	ALANNO	67,96%	50,20%	49,78%	45,57%	39,47%	38,30%	62,29%
3	ARSITA	33,15%	-17,58%	-23,81%	-6,54%	-2,78%	70,08%	59,58%
4	ATRI	9,56%	10,66%	2,75%	1,88%	4,07%	-2,49%	3,44%
5	BISENTI	101,01%	75,12%	51,53%	49,17%	83,16%	109,92%	116,38%
6	BOLOGNANO	138,12%	119,66%	98,31%	146,22%	94,11%	120,50%	132,07%
7	BRITTOLE	-2,72%	15,84%	-5,87%	-0,81%	-8,96%	14,27%	10,02%
8	BUCCHIANICO	3,71%	-4,43%	2,61%	-6,44%	-4,79%	-15,25%	-4,92%
9	CAPPELE SUL TAVO	18,92%	22,41%	17,01%	31,66%	30,02%	29,85%	29,71%
10	CARAMANICO TERME	-17,06%	-11,85%	-27,35%	-17,85%	-30,26%	-30,80%	25,25%
11	CARPINETO NORA	39,40%	34,03%	19,32%	49,96%	36,96%	24,06%	140,28%
12	CASALINCONTRADA	24,90%	21,40%	24,68%	21,89%	25,43%	24,28%	46,61%
13	CASTIGLIONE A CASOURIA	20,48%	21,25%	8,83%	13,79%	23,81%	-4,26%	9,59%
14	CASTIGLIONE M.R.	6,99%	32,20%	-7,65%	1,54%	8,86%	15,91%	8,31%
15	CASTILENTI	45,11%	36,81%	19,90%	8,41%	14,11%	6,07%	-5,65%
16	CATIGNANO	15,48%	7,37%	-9,96%	-8,69%	-21,91%	-12,35%	-9,79%
17	CEPAGATTI	-29,06%	-27,70%	-26,13%	-24,12%	10,24%	10,78%	23,19%
18	CHIETI	108,63%						
SUBDISTRIBUZIONE								
19	CITTA' S. ANGELO	69,84%	60,05%	62,54%	85,31%	64,84%	69,22%	67,30%
20	CIVITAVECCHIA	79,46%	78,79%	93,02%	68,38%	44,05%	58,99%	59,76%
21	CIVITELLA CASANOVA	17,75%	24,99%	46,82%	26,43%	46,43%	71,43%	64,57%
22	COLLECORVINO	13,02%	9,94%	-13,81%	-4,37%	-11,38%	-7,23%	-8,19%
23	CUGNOLI	-16,17%	-16,12%	-20,93%	-15,63%	-21,53%	-20,46%	-19,47%
24	ELICE	2,01%	7,44%	-9,31%	11,88%	6,41%	27,98%	19,29%
25	FARA F.P.	198,11%	174,87%	288,50%	286,28%	253,21%	217,72%	175,15%
26	FARINDOLA	34,10%	10,84%	-12,26%	-3,13%	-6,00%	8,66%	8,46%
27	FRANCAVILLA	45,03%	47,91%	48,85%	74,05%	63,88%	50,68%	54,49%
28	LETTOMANOPPELLO	110,91%	94,18%	100,22%	76,68%	94,96%	89,45%	97,01%
29	LORETO APRUTINO	-31,58%	-32,40%	-33,76%	-31,18%	-32,78%	-37,79%	-39,93%
30	MANOPPELLO	-14,52%	-10,81%	-30,83%	-17,30%	-14,47%	-13,90%	1,21%
31	MIGLIANICO	82,85%	35,88%	93,38%	86,83%	61,21%	55,63%	64,18%
32	MONTEBELLO DI B.	34,05%	33,90%	84,72%	63,53%	46,33%	62,39%	70,64%
33	MONTEFINO	-28,27%	-11,53%	-19,02%	-4,01%	-10,90%	-13,27%	-23,46%
34	MONTESILVANO	-8,27%	-0,56%	-8,77%	2,03%	10,59%	9,82%	7,88%
35	MOSCUFO	4,45%						
SUBDISTRIBUZIONE								
36	NOCCIANO	-8,58%	-9,06%	-10,00%	-7,98%	-4,12%	-12,65%	-1,00%
37	PENNE	29,55%	24,09%	23,16%	15,85%	5,70%	12,65%	14,69%
38	PESCARA	62,73%	62,82%	59,07%	59,57%	97,39%	83,27%	60,92%
39	PESCOSANSONESCO	47,60%	53,11%	38,99%	37,23%	41,50%	45,23%	51,24%
40	PIANELLA	-25,02%	-19,17%	-20,22%	-22,57%	-21,29%	-20,36%	-19,67%
41	PICCIANO	-55,32%	-35,38%	-52,10%	-51,05%	-50,88%	-41,62%	-11,19%
42	PIETRANICO	-13,24%	8,56%	9,32%	0,66%	-1,97%	15,25%	-12,78%
43	POPOLI	6,23%	7,24%	5,89%	2,72%	-0,08%	139,67%	139,02%
44	PRETORO	-40,32%						
SUBDISTRIBUZIONE								
45	RAPINO	6,10%	8,75%	-9,66%	11,89%	-0,72%	88,45%	77,53%
46	RIPA TEATINA	-20,08%	-20,80%	-30,31%	-34,30%	-29,25%	-41,19%	-40,98%
47	ROCCAMONTEPIANO	31,84%	34,84%	41,58%	55,42%	-25,37%	-27,42%	-22,23%
48	ROCCAMORICE	8,46%	-7,09%	-16,71%	-12,34%	-31,37%	-6,52%	-7,24%
49	ROSCIANO	-12,72%	-15,92%	-18,54%	-6,79%	-5,29%	-13,75%	-12,50%
50	SALLE	36,51%	33,76%	33,76%	27,79%	25,16%	24,78%	
51	SAN GIOVANNI TEATINO	20,88%	14,65%	15,32%	23,09%	19,71%	11,94%	
52	SCAFA	23,35%	25,71%	40,49%	18,46%	25,68%	29,00%	8,09%
53	SERRAMONACESCA	-54,09%	-74,56%	-49,96%	-67,62%	-65,71%	25,56%	49,16%
54	SILVI	-7,65%	-10,10%	-23,57%	-2,53%	-1,97%	-1,25%	-5,57%
55	SPOLTORE	-3,03%	-2,75%	-13,21%	-15,74%	-10,11%	-11,62%	-11,36%
56	TOCCO CASOURIA	72,52%	18,25%	118,55%	96,05%	119,45%	140,18%	113,16%
57	TORRE DE PASSERI	176,23%	148,66%	144,73%	138,26%	145,35%	155,31%	157,40%
58	TORREVECCHIA TEATINA	-13,86%	8,94%	-4,20%	30,66%	18,26%	20,94%	20,14%
59	TURRIVALIGNANI	-12,57%	-18,86%	-27,12%	-31,24%	-33,15%	-31,77%	-35,14%
60	VICOLI	1,21%	-0,85%	-16,13%	no aka	no aka	no aka	no aka
61	VILLA CELIERA	1,12%	12,87%	3,67%	-8,63%	-19,33%	62,53%	74,11%
61	TOTALE GESTIONE ACA ACQUEDOTTO	n.21 comuni	n.18 comuni	n.17 comuni	n.18 comuni	n.17 comuni	n.19 comuni	n.22 comuni



TABELLA 10 - Stima perdite idriche reali ed amministrative

Viene confrontata la % di dispersione idrica rilevata nel 2010 (Indicatori QSN S-10 - Reti Idriche) con la % del volume non erogato all'utenza rispetto all'immesso in rete (stime secondo metodologia ufficiale ISTAT).

Come già specificato nella sezione Dotazioni - Analisi sul Volume fatturato, viene preso in esame il quantitativo di acqua fatturato nel 2017, essendo aggiornato al giugno 2019, poiché non sarebbe attendibile il confronto con i dati 2018 e 2019, essendo gli stessi non ancora consolidati, soprattutto nei Comuni di Moscufo e Pretoro, passati sotto la gestione Aca spa nel 2018.

COMUNE	VOLUME ACQUA IMMESSA IN DISTRIBUZIONE MISURATO (mc) 2017	VOLUME AUTORIZZAT O MISURATO E FATTURATO	PERDITE (%)	VOLUME MISURATO E NON FATTURATO AUTORIZZATO (Bocche antincendio) Soccorso	stima volume perso durante interventi di manutenzione delle strutture acquedottistiche VOLUME NON MISURATO E NON FATTURATO AUTORIZZATO	TOTALE
	A	B	C=1-B/A	D	E=0,005*B	B+D+E
	mc	mc	%	mc	mc	mc
ABBATEGGIO	92.254	28.522	69,08%	0	143	28.665
ALANNO	602.622	300.656	50,11%	0	1.503	302.159
ARSITA	90.038	61.509	31,69%	0	308	61.817
ATRI	1.324.879	718.328	45,78%	0	3.592	721.920
BISENTI	363.690	100.406	72,39%	0	502	100.908
BOLOGNANO	315.105	99.332	68,48%	0	497	99.829
BRITTOLI	71.123	22.605	68,22%	0	113	22.718
BUCCHIANICO	593.295	275.976	53,48%	0	1.380	277.356
CAPPELLE SUL TAVO	523.696	225.125	57,01%	0	1.126	226.251
CARAMANICO TERME	427.454	180.831	57,70%	0	904	181.735
CARPINETO NORA	123.695	38.184	69,13%	0	191	38.375
CASALINCONTRADA	368.067	188.894	48,68%	0	944	189.838
CASTIGLIONE A CASAURIA	186.934	56.357	69,85%	0	282	56.639
CASTIGLIONE M.R.	342.452	156.097	54,42%	0	780	156.877
CASTILENTI	214.525	96.169	55,17%	0	481	96.650
CATIGNANO	193.163	84.203	56,41%	0	421	84.624
CEPAGATTI	845.763	661.361	21,80%	0	3.307	664.668
CHIETI	12.904.136	7.966.806	38,26%	0	39.834	8.006.640
CITTA' S. ANGELO	2.811.693	1.041.937	62,94%	0	5.210	1.047.147
CIVITAVANNA	328.441	87.026	73,50%	0	435	87.461
CIVITELLA CASANOVA	319.985	100.905	68,47%	0	505	101.410
COLLECORVINO	774.218	357.294	53,85%	0	1.786	359.080
CUGNOLI	136.427	81.939	39,94%	0	410	82.349
ELICE	208.672	102.471	50,89%	0	512	102.983
FARA F.P.	646.921	116.951	81,92%	0	585	117.536
FARINDOLA	214.739	80.814	62,37%	0	404	81.218
FRANCAVILLA	6.231.523	1.782.466	71,40%	0	8.912	1.791.378
LETTOMANOPELLO	592.517	179.251	69,75%	0	896	180.147
LORETO APRUTINO	589.462	453.992	22,98%	261	2.270	456.523
MANOPPELLO	708.717	411.684	41,91%	0	2.058	413.742
MIGLIANICO	818.770	311.427	61,96%	0	1.557	312.984
MONTEBELLO DI B.	180.738	57.638	68,11%	0	288	57.926
MONTEFINO	112.257	62.323	44,48%	0	312	62.635
MONTESILVANO	6.942.219	3.237.794	53,36%	0	16.189	3.253.983
NOCCIANO	186.115	113.886	38,81%	0	569	114.455
PENNE	1.685.612	725.925	56,93%	42	3.630	729.597
PESCARA	21.773.064	9.600.087	55,91%	357.177	48.000	10.005.264
PESCOSANSONESCO	128.176	25.325	80,24%	0	127	25.452
PIANELLA	757.304	508.729	32,82%	0	2.544	511.273
PICCIANO	112.286	76.520	31,85%	0	383	76.903
PIETRANICO	78.925	32.237	59,15%	0	161	32.398
POPOLI	636.704	326.597	48,71%	0	1.633	328.230
RAPINO	187.914	64.626	65,61%	0	323	64.949
RIPA TEATINA	350.094	240.658	31,26%	0	1.203	241.861
ROCCAMONTEPIANO	297.761	94.612	68,23%	0	473	95.085
ROCCAMORICE	146.406	132	99,91%	0	1	133
ROSCIANO	356.280	271.287	23,86%	0	1.356	272.643
SALLE	47.450	13.727	71,07%	0	69	13.796
SAN GIOVANNI TEATINO	1.772.934	1.108.552	37,47%	0	5.543	1.114.095
SCAFA	490.765	224.064	54,34%	0	1.120	225.184
SERRAMONACESCA	61.808	32.900	46,77%	0	165	33.065
SILVI	3.938.592	1.303.371	66,91%	0	6.517	1.309.888
SPOLTORE	2.129.210	1.163.082	45,37%	0	5.815	1.168.897
TOCCO CASAURIA	397.596	195.501	50,83%	0	978	196.479
TORRE DE PASSERI	853.493	187.161	78,07%	0	936	188.097
TORREVECCHIA TEATINA	546.767	251.522	54,00%	0	1.258	252.780
TURRIVALIGNANI	93.069	63.742	31,51%	0	319	64.061
VICOLI	63.386	24.613	61,17%	0	123	24.736
VILLA FLIERA	105.378	33.814	67,91%	0	169	33.983
<b>TOTALE GESTIONE</b>	<b>78.397.279</b>	<b>36.409.943</b>	<b>55,50%</b>	<b>357.480</b>	<b>182.050</b>	<b>36.949.473</b>

COMUNE	VOLUME NON AUTORIZZATO stima furti mc	ERRORI MISURA ALL'UTENZA stima mc	PERDITE IDRICHE APPARENTI AL	VOLUME FATTURATO E NON FATTURATO
	F=0,002*B	G=0,02*B	H=F+G	I=B+E+F+G
	mc	mc	mc	mc
ABBATEGGIO	57	570	627	29.292
ALANNO	601	6.013	6.614	308.774
ARSITA	123	1.230	1.353	63.170
ATRI	1.437	14.367	15.803	737.723
BISENTI	201	2.008	2.209	103.117
BOLOGNANO	199	1.987	2.185	102.014
BRITOLI	45	452	497	23.215
BUCCHIANICO	552	5.520	6.071	283.427
CAPPELLE SUL TAVO	450	4.503	4.953	231.203
CARAMANICO TERME	362	3.617	3.978	185.713
CARPINETO NORA	76	764	840	39.215
CASALINCONTRADA	378	3.778	4.156	193.994
CASTIGLIONE A CASAURIA	113	1.127	1.240	57.879
CASTIGLIONE M.R.	312	3.122	3.434	160.312
CASTILENTI	192	1.923	2.116	98.766
CATIGNANO	168	1.684	1.852	86.476
CEPAGATTI	1.323	13.227	14.550	679.218
CHIETI	15.934	159.336	175.270	8.181.910
CITTA' S. ANGELO	2.084	20.839	22.923	1.070.069
CIVITAQUANA	174	1.741	1.915	89.376
CIVITELLA CASANOVA	202	2.018	2.220	103.629
COLLECORVINO	715	7.146	7.860	366.941
CUGNOLI	164	1.639	1.803	84.151
ELICE	205	2.049	2.254	105.238
FARA F.P.	234	2.339	2.573	120.109
FARINDOLA	162	1.616	1.778	82.996
FRANCAVILLA	3.565	35.649	39.214	1.830.593
LETTOMANOPPELLO	359	3.585	3.944	184.091
LORETO APRUTINO	908	9.080	9.988	466.250
MANOPPELLO	823	8.234	9.057	422.799
MIGLIANICO	623	6.229	6.851	319.836
MONTEBELLO DI B.	115	1.153	1.268	59.194
MONTEFINO	125	1.246	1.371	64.006
MONTESILVANO	6.476	64.756	71.231	3.325.214
NOCCIANO	228	2.278	2.505	116.961
PENNE	1.452	14.519	15.970	745.525
PESCARA	19.200	192.002	211.202	9.859.289
PESCOSANSONESCO	51	507	557	26.009
PIANELLA	1.017	10.175	11.192	522.465
PICCIANO	153	1.530	1.683	78.586
PIETRANICO	64	645	709	33.107
POPOLI	653	6.532	7.185	335.415
RAPINO	129	1.293	1.422	66.371
RIPA TEATINA	481	4.813	5.294	247.156
ROCCAMONTEPIANO	189	1.892	2.081	97.167
ROCCAMORICE	0	3	3	136
ROSCIANO	543	5.426	5.968	278.612
SALLE	27	275	302	14.098
SAN GIOVANNI TEATINO	2.217	22.171	24.388	1.138.483
SCAFA	448	4.481	4.929	230.114
SERRAMONACESCA	66	658	724	33.788
SILVI	2.607	26.067	28.674	1.338.562
SPOLTORE	2.326	23.262	25.588	1.194.485
TOCCO CASAURIA	391	3.910	4.301	200.780
TORRE DE PASSERI	374	3.743	4.118	192.214
TORREVECCHIA TEATINA	503	5.030	5.533	258.313
TURRIVALIGNANI	127	1.275	1.402	65.463
VICOLI	49	492	541	25.278
VILLA CELIERA	68	676	744	34.727
<b>TOTALE GESTIONE</b>	<b>72.820</b>	<b>728.199</b>	<b>801.019</b>	<b>37.393.011</b>

COMUNE	PERDITA Percentuale volume non erogato/ volume impresso 2017	PERDITA Percentuale volume non erogato/ volume impresso 2016	PERDITA Percentuale volume non erogato/ volume impresso 2015	PERDITA Percentuale volume non erogato/ volume impresso 2014	PERDITA Percentuale volume non erogato/ volume impresso 2013	STIMA DISPERSIONE IDRICHE - QSN S-10 - 2010
	J=(A-B)/A					
	mc	mc	mc	mc	mc	mc
ABBATEGGIO	69,1%	65,3%	63,6%	48,3%	49,4%	56,3%
ALANNO	50,1%	56,8%	50,7%	34,9%	40,0%	44,5%
ARSITA	31,7%	32,8%	45,9%	48,7%	47,7%	51,8%
ATRI	45,8%	42,9%	46,3%	27,3%	28,3%	31,3%
BISENTI	72,4%	67,6%	66,3%	55,1%	55,0%	49,8%
BOLOGNANO	68,5%	67,5%	74,5%	52,7%	52,6%	57,4%
BRITTOLI	68,2%	2,8%	64,3%	51,8%	47,4%	57,4%
BUCCHIANICO	53,5%	56,7%	52,7%	33,1%	37,8%	30,9%
CAPPELLE SUL TAVO	57,0%	55,6%	62,8%	42,1%	42,0%	40,5%
CARAMANICO TERME	57,7%	54,9%	55,5%	39,1%	30,8%	27,3%
CARPINETO NORA	69,1%	64,8%	73,2%	47,8%	59,1%	65,5%
CASALINCONTRADA	48,7%	51,3%	53,6%	37,0%	43,3%	39,6%
CASTIGLIONE A CASAURIA	69,9%	64,4%	67,5%	43,3%	45,5%	45,5%
CASTIGLIONE M.R.	54,4%	34,9%	44,9%	37,5%	32,2%	34,8%
CASTILENTI	55,2%	48,6%	46,3%	29,7%	25,1%	37,5%
CATIGNANO	56,4%	48,7%	45,4%	32,4%	32,6%	29,4%
CEPAGATTI	21,8%	23,2%	26,2%	35,5%	37,6%	42,7%
CHIETI	38,3%					
SUBDISTRIBUZIONE						
CITTA' S. ANGELO	62,9%	65,0%	68,6%	46,0%	45,5%	43,7%
CIVITAQUANA	73,5%	76,2%	72,4%	51,6%	49,8%	31,3%
CIVITELLA CASANOVA	68,5%	73,5%	66,1%	55,1%	53,3%	59,2%
COLLECORVINO	53,9%	44,6%	49,4%	34,0%	32,2%	40,1%
CUGNOLI	39,9%	36,9%	41,9%	28,5%	25,7%	22,8%
ELICE	50,9%	44,0%	56,1%	42,1%	38,1%	40,2%
FARA F.P.	81,9%	88,1%	88,1%	61,7%	59,9%	82,6%
FARINDOLA	62,4%	49,4%	57,4%	44,5%	40,9%	47,6%
FRANCAVILLA	71,4%	71,2%	75,2%	52,0%	51,2%	55,1%
LETTOMANOPPELLO	69,7%	71,0%	71,4%	51,1%	50,7%	57,1%
LORETO APRUTINO	23,0%	18,6%	26,5%	12,3%	7,2%	3,9%
MANOPPELLO	41,9%	28,6%	38,5%	28,2%	45,4%	N.R.
MIGLIANICO	62,0%	73,0%	72,0%	49,2%	49,4%	55,6%
MONTEBELLO DI B.	68,1%	81,0%	79,6%	56,4%	55,6%	53,0%
MONTEFINO	44,5%	38,5%	46,1%	41,6%	28,7%	21,8%
MONTESILVANO	53,4%	49,7%	53,9%	41,6%	39,2%	42,8%
NOCCIANO	38,8%	39,9%	43,3%	27,1%	30,3%	25,1%
PENNE	56,9%	54,2%	55,2%	35,9%	37,6%	42,3%
PESCARA	55,9%	51,6%	53,8%	42,6%	38,4%	43,2%
PESCOSANSONESCO	80,2%	76,0%	75,1%	56,5%	56,7%	62,9%
PIANELLA	32,8%	34,1%	31,7%	22,5%	20,3%	29,3%
PICCIANO	31,9%	14,2%	17,6%	18,7%	35,7%	43,0%
PIETRANICO	59,2%	61,2%	56,3%	45,6%	33,5%	31,6%
POPOLI	48,7%	51,2%	49,7%	56,8%	57,8%	N.R.
RAPINO	65,6%	58,6%	67,1%	59,0%	58,3%	65,5%
RIPA TEATINA	31,3%	22,1%	20,6%	3,7%	5,5%	18,4%
ROCCAMONTEPIANO	68,2%	69,9%	74,0%	34,1%	36,3%	24,4%
ROCCAMORICE	99,9%	89,7%	60,6%	44,0%	43,3%	44,8%
ROSCIANO	23,9%	26,6%	36,1%	21,7%	18,9%	29,2%
SALLE	71,1%	70,3%	74,0%	N.R.	N.R.	N.R.
SAN GIOVANNI TEATINO	37,5%	37,8%	40,4%	45,7%	N.R.	N.R.
SCAFA	54,3%	58,6%	52,3%	36,2%	22,4%	51,4%
SERRAMONACESCA	46,8%	46,8%	17,5%	58,3%	61,3%	63,9%
SILVI	66,9%	58,5%	67,5%	51,5%	48,4%	51,0%
SPOLTORE	45,4%	38,5%	35,0%	28,3%	25,4%	25,9%
TOCCO CASAURIA	50,8%	73,5%	71,9%	55,0%	52,0%	54,3%
TORRE DE PASSERI	78,1%	77,8%	78,4%	56,5%	56,2%	60,3%
TORREVECCHIA TEATINA	54,0%	47,9%	57,6%	40,0%	38,0%	48,8%
TURRIVALIGNANI	31,5%	27,2%	16,3%	13,9%	11,7%	20,3%
VICOLI	61,2%	-	-	-	-	-
VILLA CELIERA	67,9%	62,6%	61,7%	56,7%	57,5%	61,2%
TOTALE GESTIONE	55,5%	52,58%	54,68%	41,12%	40,44%	43,32%

CARENZE IDRICHE

TABELLA 11 - Elenco dei comunicati pubblicati sul sito aziendale circa le carenze idriche che si sono verificate nel 2018.

**28/12/2018 - COMUNICATO INTERRUZIONE IDRICA COMUNI DI: ROCCAMORICE (PE), LETTOMANOPPELLO (PE), SERRAMONACESCA (CH) PER IL GIORNO 29/12/2018**

A causa della rottura dell'acquedotto La Morgia, si comunica l'interruzione dell'erogazione idrica il giorno 29/12/2018 dalle ore 08:00 alle ore 16:30. Si potrà verificare la riduzione di portata e cali di pressione per l'intero territorio dei comuni di Roccamorice, Lettomanoppello e Serramonacesca. I territori interessati dall' interruzione idrica sono:

ROCCAMORICE: C.da Pagliari

LETTOMANOPPELLO: Via Passolanciano

SERRAMONACESCA: C.da Brecciarola, Via Vignadonica, c.da San Liberatore

**20/12/2018 - COMUNICATO INTERRUZIONE IDRICA COMUNE DI FARINDOLA(PE) PER IL GIORNO 21/12/2018**

A causa di lavori sulla condotta principale, si comunica l'interruzione dell'erogazione idrica nel comune di Farindola (centro urbano e zone limitrofe) venerdì 21 Dicembre 2018 dalle ore 13:00 alle ore 16:00 (salvo imprevisti).

**11/12/2018 - COMUNICATO INTERRUZIONE IDRICA COMUNI DI: PIETRANICO (PE), PESCOSANSONESCO (PE), CASTIGLIONE A CASAURIA (PE) PER IL GIORNO 12/12/2018**

A causa dei lavori di manutenzione del serbatoio Cervarano, si comunica l'interruzione dell'erogazione idrica dalle ore 8 alle ore 18 (salvo imprevisti) del 12.12.2018

Zone interessate:

- Comune di Pietranico: C.da Valle Barone (solo azienda agricola Maiano Massimo);
- Comune di Pescosansonesco: C.da Decontra;
- Comune di Castiglione a Casauria: C.da Cervarano.

**11/12/2018 - COMUNICATO INTERRUZIONE IDRICA COMUNE DI ALANNO (PE) PER IL GIORNO 12/11/2018**

A causa dei lavori di manutenzione, si comunica l'interruzione dell'erogazione idrica del serbatoio Colle Rotondo mercoledì 12 dicembre 2018 dalle ore 08:00 alle ore 18:30 (salvo imprevisti).

Le zone interessate sono:

C.da colle rotondo (parte bassa);

C.da Sperduto;

Via delle Querce;

Via Colle Sala;


Via delle Tamerici;

Via Giovanni XXIII;

Via A. Moro;

Via Madonna del Carmine;

Via Pennesi.



**07/12/2018 - COMUNICATO INTERRUZIONE IDRICA COMUNE DI CHIETI (CH)**

Per riparazione urgente, sulla condotta principale in Via Arniense angolo Via Nicola da Guardiagrele, si informa l'utenza che dalle ore 9.00 alle 14.00 di oggi Venerdì 07 Dicembre 2018, ci sarà la sospensione dell'erogazione idrica.

Le zone interessate saranno le seguenti:

Via Arniense;

Via Nicola da Guardiagrele;

Via d' Aragona;

Via Ferri;

Via E. Fieramosca;

Via Ianni;

Strada Bascelli;

Zona Levante.

**28/11/2018 - COMUNICATO INTERRUZIONE IDRICA COMUNE DI PESCARA**

A causa dei lavori di riparazione urgente, si comunica l'interruzione dell'erogazione idrica per oggi 28/11/2018 fino alle ore 17:00 (salvo imprevisti).

Le zone interessate sono:

Via dell'emigrante angolo via delle fornaci.

**26/11/2018 - COMUNICATO INTERRUZIONE IDRICA COMUNE DI PESCARA**

A causa dei lavori di manutenzione urgenti, si comunica l'interruzione dell'erogazione idrica per oggi 26/11/2018 fino alle ore 14:00 (salvo imprevisti).

Le zone interessate sono:

Via Colle di mezzo fino ad incrocio con via del Santuario, Via Pandolfi, Via Colle Marino.

**20/11/2018 - COMUNICATO INTERRUZIONE IDRICA COMUNE DI POPOLI (PE) PER IL GIORNO 22/11/2018**

A causa dell'intervento di riparazione, si comunica l'interruzione dell'erogazione idrica nella zona PEEP1 del Comune di Popoli, nella giornata di giovedì 22/11/2018 dalle ore 08:00 alle ore 17:00.

**20/11/2018 - COMUNICATO INTERRUZIONE IDRICA COMUNE DI LETTOMANOPPELLO (PE)**

A causa dell'intervento di riparazione sulla condotta serbatoio Calvario Adduttrice Morgia, si comunica l'interruzione dell'erogazione idrica, nella zona del centro urbano via Valle, nella giornata odierna 20/11/2018 dalle ore 14:00 alle ore 17:00.

**09/11/2018 - COMUNICATO INTERRUZIONE IDRICA COMUNI DI: LORETO APRUTINO (PE), COLLECORVINO (PE), PIANELLA (PE), SPOLTRE (PE), CAPPELLE SUL TAVO (PE), MOSCUFO (PE), MONTESILVANO (PE), PESCARA**

A causa della riparazione urgente sull' adduttrice principale "Acquedotto TAVO", si comunica la sospensione dell'erogazione idrica per oggi 09 novembre a partire dalle ore 11:30 fino le ore 19:00 avvisando che la perfetta normalizzazione del flusso idrico avverrà su tutta la rete in tarda serata.

I Comuni interessati sono:

LORETO APRUTINO - Intero territorio

COLLECORVINO - Barberi, Congiunti, Campotino

PIANELLA - Intero territorio escluse frazioni Cerratina e Castellana



SPOLTORE - Villa S.Maria, Caprara, Centro Storico e zone limitrofe

CAPPELLE - Intero territorio

MOSCUFO - Intero territorio

MONTESILVANO - Montesilvano Colli, Macchiano, Via Vestina Alta, C.da Barco e zone limitrofe

PESCARA - Str. Valle Furci, Ferzetti

Ci scusiamo per gli eventuali disservizi ringraziando in anticipo per la collaborazione.

**02/11/2018 - COMUNICATO INTERRUZIONE IDRICA COMUNE DI CEPAGATTI (PE)**

A causa dell'improvvisa rottura dell'Acquedotto Giardino denominato Nuova Sinistra Pescara DN 400, per consentire l'intervento di riparazione verrà interrotta l'erogazione idrica del Serbatoio Fratini a partire dalle ore 15:00 fino a conclusione dell'intervento stimato per circa ore 12 salvo complicazioni.

Le località interessate sono:

C.da Piano Marino;

C.da Buccieri;

Da Fosso Ciafalino a ingresso autostrada compreso Centro Agro alimentare e il Centro Commerciale Auchan Borgo d'Abruzzo.

Ci scusiamo per gli eventuali disservizi ringraziando in anticipo per la collaborazione.

**24/10/2018 - COMUNICATO INTERRUZIONE IDRICA COMUNE DI ATRI (TE)**

A causa dell'abbassamento del livello del serbatoio di S. Chiara, si comunica la chiusura dell'erogazione idrica nel Comune di Atri zona centro dalle ore 21:00 di oggi 24 ottobre alle ore 06:00 di domani.

**24/10/2018 - COMUNICATO INTERRUZIONE IDRICA COMUNE DI SCAFA (PE) PER IL GIORNO 30/10/2018**

A causa dei lavori di manutenzione, si comunica l'interruzione dell'erogazione idrica martedì 30 ottobre dalle ore 08:00 alle 14:00 (salvo imprevisti).

Nel caso di avversità atmosferiche la chiusura verrà posticipata a mercoledì 31/10/2018 dalle ore 08:00 alle ore 14:00 (salvo imprevisti).

Le zone interessate sono:

C.so I° Maggio dall'intersezione con via Baiocco(esclusa), verso valle fino all'intersezione con via tiburtina, compreso piazze e vie laterali.

**24/10/2018 - COMUNICATO INTERRUZIONE IDRICA COMUNE DI CITTA' S. ANGELO (PE)**

A causa dell'abbassamento del livello del serbatoio di Colle di Sale, si comunica la chiusura dell'erogazione idrica in località Cipressi dalle ore 17:00 di oggi 24 ottobre alle ore 06:00 di domani 25/10/2018.

**22/10/2018 - COMUNICATO INTERRUZIONE IDRICA COMUNE DI TORRE DE PASSERI (PE)**

A causa della rottura sulla condotta (in corso di accertamento), si comunica l'interruzione dell'erogazione idrica dal Serbatoio Capoluogo dalle ore 10:30 alle ore 13:00, dalle ore 15:00 alle ore 19:30 e dalle ore 22:00 alle ore 06:00 di domani 23/10.

**18/10/2018 - COMUNICATO SOSPENSIONE IDRICA COMUNE DI ROCCAMONTEPIANO (CH)**

A causa disservizio Enel che ha determinato l'interruzione della pompa che alimenta il Serbatoio in località Pomaro procurando lo svuotamento dello stesso, si comunica che nella giornata odierna 18/10/18 sarà effettuata una chiusura dell'erogazione idrica dalle ore 22:00 alle ore 06:00 di domani per consentire il riempimento del Serbatoio.

**09/10/2018 - COMUNICATO SOSPENSIONE IDRICA COMUNE DI CHIETI PER IL GIORNO 15/10/2018**

Si comunica che lunedì 15/10/18 dalle ore 13,00 alle ore 18,00 verrà effettuata l'interruzione dell'erogazione idrica potabile per consentire un intervento di riparazione. La zona interessata è Chieti Scalo. Il ripristino dell'erogazione idrica tornerà alla normalità dopo le ore 18 (salvo imprevisti).

**08/10/2018 - COMUNICATO SOSPENSIONE IDRICA COMUNE DI TURRIVALIGNANI (PE) PER IL GIORNO 11/10/2018**

Si comunica che giovedì 11/10/18 dalle ore 8,00 alle ore 12,00 verrà effettuata l'interruzione dell'erogazione idrica potabile per consentire un intervento di riparazione.

Le zone interessate saranno:

C.da Tascone

C.da Carpineto

Ultimo tratto Via Pescara.

Il ripristino dell'erogazione idrica tornerà alla normalità nelle prime ore del pomeriggio, salvo imprevisti.

**04/10/2018 - COMUNICATO SOSPENSIONE EROGAZIONE IDRICA COMUNE DI TORRE DE PASSERI (PE)**

A causa dei lavori di riparazione urgente su condotta idrica in via S. Rocco angolo P.zza Plebiscito, si comunica la sospensione dell'erogazione idrica per oggi giovedì 04 ottobre dalle ore 13.15 fino a fine lavori previsti per il tardo pomeriggio.

Località interessata alla chiusura idrica è tutto il centro urbano ad esclusione della zona alimentata dall'acquedotto Giardino

**21/09/2018 - COMUNICATO SOSPENSIONE IDRICA COMUNE DI CITTA' S. ANGELO (PE)**

A causa dell'abbassamento del livello dei serbatoi nel Comune di Città Sant'Angelo, si comunica la sospensione dell'erogazione idrica dalle ore 17:00 di oggi 21/09 fino alle 07:30 del giorno successivo

Le località interessate sono:

Zona campagna:

S. Giacomo;

Colle di Sale;

Colle Razzi;

Colle Tondo;

Via Ponticello

Via Cantine;

Zone limitrofe.



**18/09/2018 - COMUNICATO SOSPENSIONE IDRICA PER RIPARAZIONE ADDUTTRICE TAVO DIRAMAZIONE NORD PER IL GIORNO 20/09/2018**

A causa dei lavori di collegamento della condotta e di riparazione, si comunica la sospensione dell'erogazione idrica per giovedì 20 settembre dalle ore 08.30.

Il flusso idrico sarà ripristinato a partire dalle ore 17.00, avvisando che la perfetta normalizzazione su tutta la rete avverrà in tarda serata.

I comuni interessati sono:

FARINDOLA - Intero territorio

ARSITA - Intero territorio

PENNE - Limitato a Roccafinadamo, Villa Degna, Collemaggio, Colle Trotta

BISENTI - Intero territorio

CASTIGLIONE M. RAIMONDO - Intero territorio

CASTILENTI - Intero territorio

MONTEFINO - Intero territorio

ELICE - Intero territorio

CITTA' S.ANGELO - Limitato a Capoluogo, Cipressi, Fonte Canale

ATRI - Intero territorio

SILVI - Limitato a Silvi Alta, Pianacce

PINETO (RUZZO) - Serbatoio Mutignano, Colle Pigna

**17/09/2018 - COMUNICATO SOSPENSIONE IDRICA COMUNE DI CITTA' S. ANGELO (PE)**

Causa abbassamento del livello del serbatoio di Colle di Sale nel Comune di Città Sant'Angelo, si comunica sospensione erogazione idrica dalle ore 17:00 di oggi 17/09 fino alle 07:30 del giorno successivo

Le località interessate sono:

C.da Cipressi;

Zone limitrofe.

**12/09/2018 - COMUNICATO INTERRUZIONE IDRICA COMUNE DI CARAMANICO TERME (PE) PER IL GIORNO 13/09/2018**

A causa della rottura idrica sull' adduttrice La Morgia, si comunica l'intervento di riparazione urgente nella giornata di domani 13/09/2018, con sospensione dell'erogazione idrica nella contrada San Nicolao e C.da San Paolo a partire dalle ore 9:00 fino alle ore 18:30.

**07/09/2018 - COMUNICATO SOSPENSIONE IDRICA COMUNE DI PESCARA**

Si comunica che oggi venerdì 7 Settembre, causa la necessità urgente di effettuare una riparazione della condotta idrica in via Canova a Pescara, si rende necessaria la sospensione temporanea della fornitura idrica nella zona (quadri lato) compreso tra via L. Da Vinci, P.zza Duca degli Abruzzi, viale Kennedy e via Caravaggio.

La sospensione della fornitura idrica inizierà alle ore 10:30 circa con durata presumibile fino alle ore 13:00, salvo complicazioni in fase di realizzazione dei lavori.

Inoltre non si possono escludere "cali di pressione" su altre vie adiacenti.

**06/09/2018 - COMUNICATO SOSPENSIONE IDRICA COMUNE DI CARAMANICO TERME (PE)**

A causa dei consumi elevati nel Comune di Caramanico Terme e relativo abbassamento del livello del serbatoio S. Tommaso, si comunica la sospensione dell'erogazione idrica nella frazione di S. Tommaso, nelle ore notturne dei giorni 6-7-8-9 dalle ore dalle ore 22:00 alle ore



06:00 del giorno successivo.

**05/09/2018 - COMUNICATO SOSPENSIONE IDRICA COMUNE DI CARAMANICO TERME (PE)**

A causa dei consumi elevati nel Comune di Caramanico Terme e relativo abbassamento del livello del serbatoio S. Tommaso, si comunica la sospensione dell'erogazione idrica nella frazione di S. Tommaso, dalle ore 22:00 del 05/09/18 alle ore 06:00 del giorno successivo.

**04/09/2018 - COMUNICATO INTERRUZIONE IDRICA COMUNE DI CARAMANICO TERME (PE)**

A causa dei consumi elevati nel Comune di Caramanico Terme e relativo abbassamento del livello del serbatoio S. Tommaso, si comunica la sospensione dell'erogazione idrica nella frazione di S. Tommaso, dalle ore 22:00 del 04/09/18 alle ore 06:00 del giorno successivo

**04/09/2018 - COMUNICATO SOSPENSIONE IDRICA ACQUEDOTTO TAVO PER IL GIORNO 05/09/2018**

A causa della riparazione urgente sulla adduttrice principale dell'Acquedotto Tavo, si comunica la sospensione dell'erogazione idrica per mercoledì 05/09/18 a partire dalle ore 08.30. Il flusso idrico sarà ripristinato a partire dalle ore 17.00, avvisando che la perfetta normalizzazione su tutta la rete avverrà in tarda serata.

I Comuni e le zone interessate sono:

Penne - intero territorio escluso c.da Roccafinadamo, Villa Degna, ColleMaggio;

Loreto Aprutino - intero territorio;

Collecervino - intero territorio;

Picciano - intero territorio;

Pianella - intero territorio escluso frazioni di Cerratina e Castellana;

Spoltore - Villa S. Maria, Caprara, Spoltore centro storico e zone limitrofe;

Cappelle - intero territorio;

Moscufo - intero territorio;

Montesilvano - Montesilvano colle, C.da Macchiano, Via Vestina alta, C.da Barco e zone limitrofe;

Pescara - strada Valle Furci, Ferretti

**29/08/2018 - COMUNICATO SOSPENSIONE IDRICA COMUNE DI CARAMANICO TERME (PE)**

A causa dei consumi elevati nel Comune di Caramanico Terme e relativo abbassamento del livello del serbatoio S. Tommaso, si comunica la sospensione dell'erogazione idrica nella frazione di S. Tommaso, dalle ore 22:00 del 29/08/18 alle ore 06:00 del giorno successivo.

**27/08/2018 - COMUNICATO INTERRUZIONE IDRICA COMUNE DI CASTIGLIONE MESSER RAIMONDO (TE) PER IL GIORNO 28/08/2018**

A causa dei lavori urgenti di riparazione della condotta principale si comunica che in data 28/08/2018 verrà interrotta l'erogazione acqua potabile dalle ore 8:00 alle ore 16:00.

Le località interessate sono:

Centro urbano di Castiglione Messer Raimondo e zone limitrofe

**22/08/2018 - COMUNICATO SOSPENSIONE IDRICA COMUNE DI CARAMANICO TERME (PE)**

A causa dei consumi elevati nel Comune di Caramanico Terme e relativo abbassamento del

livello del serbatoio S. Tommaso, si comunica la sospensione dell'erogazione idrica nella frazione di S. Tommaso, dalle ore 22:00 del 22/08/18 alle ore 06:00 del giorno successivo.

**21/08/2018 - COMUNICATO SOSPENSIONE IDRICA COMUNE DI CARAMANICO TERME (PE)**

A causa dei consumi elevati nel Comune di Caramanico Terme e relativo abbassamento del livello del serbatoio S. Tommaso, si comunica la sospensione dell'erogazione idrica nella frazione di S. Tommaso, dalle ore 22:00 del 21/08/18 alle ore 06:00 del giorno successivo.

**21/08/2018 - COMUNICATO INTERRUZIONE IDRICA COMUNE DI BUCCHIANICO (CH) PER IL GIORNO 22/08/2018**

A causa dei lavori urgenti di collegamento nuova condotta località Pozzo Nuovo si comunica che in data 22/08/2018 verrà interrotta l'erogazione acqua potabile dalle ore 9:00 alle ore 17:00 nella seguenti località:

Via Piane;  
C.da Piane;  
C.da Pozzo Nuovo;  
Via Santa Chiara;  
Via Canale;  
Via Frontino;  
C.da S. Maria Casoria;  
C.da Pantanella;  
C.da Fonte Pietra;  
C.da Feudo.

Le operazioni di ripristino del regolare flusso idrico avverrà intorno alle ore 19:00 salvo complicazioni.

**10/08/2018 - COMUNICATO SOSPENSIONE IDRICA COMUNE DI CITTA' S. ANGELO (PE)**

A causa dei consumi elevati nel Comune di Città Sant'Angelo e relativo abbassamento del livello dei serbatoi, si comunica la sospensione dell'erogazione idrica dalle ore 17:00 di oggi 10/08 fino alle 07:30 del giorno successivo

Le località interessate sono:

Fonte Canale;  
C.da Cipressi;  
Zone limitrofe.

**10/08/2018 - COMUNICATO SOSPENSIONE IDRICA COMUNE DI RIPA TEATINA (CH)**

A causa dei consumi elevati nel Comune di Ripa Teatina e relativo abbassamento del livello del Serbatoio Capoluogo, si comunica la sospensione dell'erogazione dalle ore 22:00 di oggi 10 Agosto alle ore 07:00 del giorno successivo.

L'orario sopra indicato potrà subire variazioni dovute alle manovre di chiusura e riapertura e la normale erogazione dell'acqua potrà essere ripristinata in ritardo nelle zone più elevate, essendo quest'ultime idraulicamente più sfavorite.

**07/08/2018 - COMUNICATO SOSPENSIONE IDRICA COMUNE DI CARAMANICO TERME**

A causa dei consumi elevati nel Comune di Caramanico Terme e relativo abbassamento del livello del serbatoio S. Tommaso, si comunica la sospensione dell'erogazione idrica nella

frazione di S. Tommaso, dalle ore 22:00 del 07/08/18 alle ore 06:00 del giorno successivo.

**06/08/2018 - COMUNICATO SOSPENSIONE IDRICA COMUNE DI CITTA' S. ANGELO (PE)**

A causa dei consumi elevati nel Comune di Città Sant'Angelo e relativo abbassamento del livello dei serbatoi, si comunica la sospensione dell'erogazione idrica dalle ore 17:00 di oggi 06/08 fino alle 07:30 del giorno successivo

Le località interessate sono:

Fonte Canale;

Fonte di Moro;

Zona campagna:

San Giacomo;

Colle di Sale;

Colle Razzi;

Colle Tondo;

via Cantine;

Zone limitrofe.

**06/08/2018 - COMUNICATO INTERRUZIONE IDRICA COMUNE DI PENNE (PE) PER IL GIORNO 08/08/2018**

A causa dei lavori di collegamento nuova condotta, si comunica l'interruzione dell'erogazione idrica in località S. Pellegrino del Comune di Penne, dalle ore 08:30 alle ore 16:00 del giorno 08/08/18.

**06/08/2018 - COMUNICATO INTERRUZIONE IDRICA COMUNE DI TORRE DE PASSERI (PE) PER IL GIORNO 07/08/2018**

A causa dei lavori di manutenzione adduttrice Giardino, si comunica l'interruzione dell'erogazione idrica del serbatoio centro urbano del Comune di Torre De' Passeri, dalle ore 09:00 alle ore 14:00 (salvo imprevisti) del giorno 07/08/18.

**05/08/2018 - COMUNICATO SOSPENSIONE IDRICA COMUNE DI RIPA TEATINA (CH)**

A causa dei consumi elevati nel Comune di Ripa Teatina e relativo abbassamento del livello del Serbatoio Capoluogo, con la presente si comunica la sospensione erogazione dalle ore 22:00 di oggi 05 Agosto alle ore 07:00 del giorno successivo.

L'orario sopra indicato potrà subire variazioni dovute alle manovre di chiusura e riapertura e la normale erogazione dell'acqua potrà essere ripristinata in ritardo nelle zone più elevate, essendo quest'ultime idraulicamente più sfavorite

**03/08/2018 - COMUNICATO INTERRUZIONE IDRICA COMUNE DI RIPA TEATINA (CH)**

A causa dei consumi elevati nel Comune di Ripa Teatina e relativo abbassamento del livello del Serbatoio Capoluogo, con la presente si comunica la sospensione erogazione dalle ore 22:00 di oggi 03 Agosto alle ore 07:00 del giorno successivo.

L'orario sopra indicato potrà subire variazioni dovute alle manovre di chiusura e riapertura e la normale erogazione dell'acqua potrà essere ripristinata in ritardo nelle zone più elevate, essendo quest'ultime idraulicamente più sfavorite

**02/08/2018 - COMUNICATO SOSPENSIONE IDRICA COMUNE DI CITTÀ S. ANGELO**

Causa consumi elevati nel Comune di Città Sant'Angelo e relativo abbassamento del livello dei serbatoi, si comunica sospensione erogazione idrica dalle ore 17:00 di oggi 02/08 fino alle 07:30

del giorno successivo

Le località interessate sono:

Cipressi;

Fonte Canale;

Fonte di Moro;

Zona campagna;

San giacomo;

Colle di Sale;

Colle Razzi;

Colle Tondo;

Via Cantine;

Zone limitrofe.

**02/08/2018 - COMUNICATO INTERRUZIONE IDRICA COMUNE DI CITTA S. ANGELO**

A causa della rottura a seguito di lavori ditta ENEL, nei pressi della zona Annunziata nel Comune di Città Sant'Angelo, si comunica sospensione erogazione idrica dalle ore 13:00 di oggi 02/08 fino alle 17:00 salvo imprevisti

Le località interessate sono:

Piano della Cona;

Campo sportivo;

Zone limitrofe.

**02/08/2018 - COMUNICATO SOSPENSIONE IDRICA COMUNE DI RAPINO (CH)**

A causa dei consumi elevati nel Comune di Rapino e relativo abbassamento del livello del Serbatoio Capoluogo, si comunica la sospensione dell'erogazione dalle ore 22:00 di oggi 02 Agosto alle ore 06:00 del giorno successivo.

L'orario sopra indicato potrà subire variazioni dovute alle manovre di chiusura e riapertura e la normale erogazione dell'acqua potrà essere ripristinata in ritardo nelle zone più elevate, essendo quest'ultime idraulicamente più sfavorite.

**02/08/2018 - COMUNICATO SOSPENSIONE IDRICA COMUNE DI ATRI (TE)**

A causa dei consumi elevati nel Comune di Atri e relativo abbassamento del livello del serbatoio S.Chiera, si comunica la sospensione dell'erogazione idrica nella zona di Atri centro urbano, nelle ore notturne dal 02 al 05 agosto dalle ore 21:00 alle ore 06:00 del giorno successivo.

**02/08/2018 - COMUNICATO SOSPENSIONE IDRICA COMUNE DI CASALINCONTRADA (CH)**

A causa dei consumi elevati nel Comune di CasalINTRADA e relativo abbassamento del livello del Serbatoio Capoluogo, si comunica la sospensione dell'erogazione idrica dalle ore 22:00 di lunedì 02 Agosto alle ore 06:00 del giorno successivo.

L'orario sopra indicato potrà subire variazioni dovute alle manovre di chiusura e riapertura e la normale erogazione dell'acqua potrà essere ripristinata in ritardo nelle zone più elevate, essendo quest'ultime idraulicamente più sfavorite.

**02/08/2018 - COMUNICATO SOSPENSIONE IDRICA COMUNE DI CARAMANICO TERME (PE)**

A causa dei consumi elevati nel Comune di Caramanico Terme e relativo abbassamento del livello del serbatoio S. Tommaso, si comunica la sospensione dell'erogazione idrica nella frazione di S. Tommaso, dalle ore 22:00 del 02/08/18 alle ore 06:00 del giorno successivo

**02/08/2018 - COMUNICATO SOSPENSIONE IDRICA COMUNE DI PRETORO (CH)**

A causa dei consumi elevati nel Comune di Pretoro e relativo abbassamento del livello del Serbatoio, si comunica la sospensione erogazione idrica dalle ore 22:00 di oggi 02 Agosto alle ore 06:00 del giorno successivo.

L'orario sopra indicato potrà subire variazioni dovute alle manovre di chiusura e riapertura e la normale erogazione dell'acqua potrà essere ripristinata in ritardo nelle zone più elevate, essendo quest'ultime idraulicamente più sfavorite.

**01/08/2018 - COMUNICATO SOSPENSIONE IDRICA COMUNE DI CHIETI**

A Causa di una rottura e perdita elevata dei consumi del serbatoio di Colle Renazze, nel Comune di Chieti, si comunica la sospensione dell'erogazione idrica dalle ore 20:00 di oggi al 01/08/18 alle ore 06:00 del giorno 02/08/18.

Le zone interessate sono: Str. Storta, Str. Belvedere, Str. Belvedere, Str. Mucci, Str. Solferino, Str. Vracone, Fosso Paradiso, Via Dei Mille

**01/08/2018 - COMUNICATO SOSPENSIONE IDRICA COMUNE DI RIPA TEATINA (CH)**

A causa dei consumi elevati nel Comune di Ripa Teatina e relativo abbassamento del livello del Serbatoio Capoluogo, si comunica la sospensione dell'erogazione idrica dalle ore 22:00 di oggi 01 Agosto alle ore 06:00 del giorno successivo.

L'orario sopra indicato potrà subire variazioni dovute alle manovre di chiusura e riapertura e la normale erogazione dell'acqua potrà essere ripristinata in ritardo nelle zone più elevate, essendo quest'ultime idraulicamente più sfavorite.

**01/08/2018 - COMUNICATO SOSPENSIONE IDRICA COMUNE DI CARAMANICO TERME (PE)**

A causa dei consumi elevati nel Comune di Caramanico Terme e relativo abbassamento del livello del serbatoio S. Tommaso, si comunica la sospensione dell'erogazione idrica nella frazione di S. Tommaso, dalle ore 22:00 del 01/08/18 alle ore 06:00 del giorno successivo.

**01/08/2018 - COMUNICATO INTERRUZIONE IDRICA COMUNE DI SCAFA (PE)**

Si comunica l'interruzione dell'erogazione idrica in C.da Cesare dalle ore 22:00 del 01.08.2018 alle ore 07:00 del giorno successivo.

**01/08/2018 - COMUNICATO SOSPENSIONE IDRICA COMUNE DI CASALINCONTRADA (CH)**

A causa dei consumi elevati nel Comune di Casalincontrada e relativo abbassamento del livello del Serbatoio Capoluogo, si comunica la sospensione dell'erogazione dalle ore 22:00 di lunedì 01 Agosto alle ore 06:00 del giorno successivo.

L'orario sopra indicato potrà subire variazioni dovute alle manovre di chiusura e riapertura e la normale erogazione dell'acqua potrà essere ripristinata in ritardo nelle zone più elevate, essendo quest'ultime idraulicamente più sfavorite.

Le località interessate sono:

Via Coppelli;

Via Majella;

Colle Petrano;

Via Brecciarola;

Zone limitrofe



**31/07/2018 - COMUNICATO SOSPENSIONE IDRICA COMUNE DI CITTA' S. ANGELO (PE)**

A causa dei consumi elevati nel Comune di Città Sant'Angelo e relativo abbassamento del livello dei serbatoi, si comunica la sospensione dell'erogazione idrica dalle ore 17:00 di oggi 31/07 fino alle 07:00 del giorno successivo.

Le località interessate sono:

C.da Cipressi;  
Zone limitrofe.

**31/07/2018 - COMUNICATO SOSPENSIONE IDRICA COMUNE DI CARAMANICO TERME (PE)**

A causa dei consumi elevati nel Comune di Caramanico Terme e relativo abbassamento del livello del serbatoio S. Tommaso, si comunica la sospensione dell'erogazione idrica nella frazione di S. Tommaso, dalle ore 22:00 del 31/07/18 alle ore 06:00 del giorno successivo.

**30/07/2018 - COMUNICATO SOSPENSIONE IDRICA COMUNE DI RIPA TEATINA (CH)**

A causa dei consumi elevati nel Comune di Ripa Teatina e relativo abbassamento del livello del Serbatoio Capoluogo, si comunica la sospensione erogazione dalle ore 22:00 di lunedì 30 Luglio alle ore 06:00 del giorno successivo.

L'orario sopra indicato potrà subire variazioni dovute alle manovre di chiusura e riapertura e la normale erogazione dell'acqua potrà essere ripristinata in ritardo nelle zone più elevate, essendo quest'ultime idraulicamente più sfavorite.

**30/07/2018 - COMUNICATO SOSPENSIONE IDRICA COMUNE DI CITTA' S. ANGELO (PE)**

A causa dei consumi elevati nel Comune di Città Sant'Angelo e relativo abbassamento del livello dei serbatoi, si comunica la sospensione erogazione idrica dalle ore 18:00 di oggi 30/07 fino alle 07:00 del giorno successivo.

Le località interessate sono:

C.da S. Pietro  
Piano della Cona;  
Zona Campo Sportivo  
C.da Torrette;  
C.da S. Agata;  
Zone limitrofe.


**30/07/2018 - COMUNICATO SOSPENSIONE IDRICA COMUNE DI CASALINCONTRADA (CH)**

A causa dei consumi elevati nel Comune di Casalıncontrada e relativo abbassamento del livello del Serbatoio Capoluogo, si comunica la sospensione erogazione dalle ore 22:00 di lunedì 30 Luglio alle ore 06:00 del giorno successivo.

L'orario sopra indicato potrà subire variazioni dovute alle manovre di chiusura e riapertura e la normale erogazione dell'acqua potrà essere ripristinata in ritardo nelle zone più elevate, essendo quest'ultime idraulicamente più sfavorite.

Le località interessate sono:

Via Coppelli;  
Via Majella;  
Colle Petrano;  
Via Brecciarola;



Zone limitrofe

**27/07/2018 - COMUNICATO INTERRUZIONE IDRICA COMUNI DI : PIETRANICO(PE), CASTIGLIONE A CASAURIA(PE), CUGNOLI(PE), TORRE DE PASSERI (PE), CORVARA (PE), PESCOSANSONESCO (PE)**

A causa dei lavori di riparazione dell'Acquedotto "Nora", si comunica la sospensione dell'erogazione idrica per il giorno lunedì 30 luglio 2018 dalle ore 09:00 alle ore 17:00.

I Comuni e le relative zone interessate sono:

Pietranico - intero territorio;

Castiglione a Casauria - C.da Cervarano;

Cugnoli - C.da S. Pietro;

Torre de Passeri - C.da Selva Vallone;

Corvara - centro urbano;

Pescosansonesco - centro urbano.

**25/07/2018 - COMUNICATO SOSPENSIONE IDRICA COMUNE DI CARAMANICO TERME (PE) DAL 25 AL 29 LUGLIO 2018**

A causa dei consumi elevati nel Comune di Caramanico Terme e relativo abbassamento del livello del serbatoio S. Tommaso, si comunica la sospensione dell'erogazione idrica nella frazione di S. Tommaso, nelle ore notturne dei giorni 25 - 26 - 27 -28 -29 luglio dalle ore dalle ore 22:00 alle ore 06:00 del giorno successivo.

Si precisa che la chiusura idrica non avverrà nel caso in cui i livelli del serbatoio risulteranno nella norma.

**23/07/2018 - COMUNICATO SOSPENSIONE IDRICA COMUNE DI CITTA' S. ANGELO**

A causa dei consumi elevati nel Comune di Città Sant'Angelo e relativo abbassamento del livello dei serbatoi, si comunica la sospensione dell'erogazione idrica dalle ore 17:00 di oggi 23/07 fino alle 07:00 di domani 24/07/18.

Le località interessate sono:

Cipressi;

Zone limitrofe.

**20/07/2018 - COMUNICATO SOSPENSIONE IDRICA COMUNE DI CARAMANICO TERME (PE)**

A causa dei consumi elevati nel comune di Caramanico Terme e relativo abbassamento del livello del serbatoio S. Tommaso, si comunica la sospensione dell'erogazione idrica nella frazione di S. Tommaso, nelle ore notturne dei giorni 21 e 22 luglio dalle ore 22:00 alle ore 06:00 del giorno successivo. Si precisa che la chiusura idrica non avverrà nel caso in cui i livelli del serbatoio risulteranno nella norma.

**20/07/2018 - COMUNICATO SOSPENSIONE IDRICA COMUNE DI CASALINCONTRADA (CH)**

A causa dei consumi elevati nel Comune di CasalINTRADA e relativo abbassamento del livello del Serbatoio Capoluogo, si comunica la sospensione dell'erogazione idrica nelle ore notturne dei giorni 20 e 21 luglio dalle ore 22:00 alle ore 06:00 del giorno successivo.

L'orario sopra indicato potrà subire variazioni dovute alle manovre di chiusura e riapertura e la normale erogazione dell'acqua potrà essere ripristinata in ritardo nelle zone più elevate, essendo quest'ultime idraulicamente più sfavorite.

Le località interessate sono:



Via Coppelli;  
Via Majella;  
Colle Petrano;  
Via Brecciarola;  
Zone limitrofe

**19/07/2018 - COMUNICATO SOSPENSIONE IDRICA COMUNE DI CARAMANICO TERME (PE)**

A causa dei consumi elevati nel Comune di Caramanico Terme e relativo abbassamento del livello del serbatoio S. Tommaso, si comunica la sospensione dell'erogazione idrica nella frazione di S. Tommaso, nelle ore notturne dei giorni 19 e 20 luglio dalle ore 22:00 alle ore 06:00 del giorno successivo.

**19/07/2018 - COMUNICATO SOSPENSIONE IDRICA COMUNE DI PIANELLA**

A causa della manutenzione al serbatoio "Pusciana", si comunica la sospensione idrica per il giorno 19 luglio 2018 dalle ore 10:00 alle ore 18:00.

La località interessata alla sospensione idrica è:  
loc. Pusciana

**18/07/2018 - COMUNICATO SOSPENSIONE IDRICA COMUNE DI CITTA' S. ANGELO (PE)**

A causa dei consumi elevati nel Comune di Città Sant'Angelo e relativo abbassamento del livello dei serbatoi, si comunica sospensione erogazione idrica dalle ore 17:00 di oggi 18/07 fino alle 07:00 di domani 19/07/18.

Le località interessate sono:

Cipressi;  
Zone limitrofe.

**18/07/2018 - COMUNICATO INTERRUZIONE IDRICA COMUNI DI ALANNO, CUGNOLI, CATIGNANO, NOCCIANO PER IL GIORNO 19/07/2018**

A causa dei lavori di riparazione Acquedotto "Nora", con la presente si comunica la sospensione idrica per il giorno giovedì 19 luglio 2018 dalle ore 09:00 alle ore 18:00.

I Comuni interessati sono:

Alanno - centro urbano e C.da S. Agata;  
Cugnoli - centro urbano e C.da Colle Torre;  
Catignano - C.da Cappuccini  
Nocciano - intero territorio

**17/07/2018 - COMUNICATO INTERRUZIONE IDRICA COMUNE DI CHIETI**

Si comunica che a causa di una riparazione urgente in zona COLLE Marconi, dalle ore 22.00 di oggi Martedì 17 Luglio alle ore 6:00 di domani 18 luglio, ci sarà la sospensione dell'erogazione idrica.

Le vie interessate saranno le seguenti:

Colle Marconi, Via per Popoli, Zona Filippini, Buon Consiglio.

**12/07/2018 - COMUNICATO SOSPENSIONE IDRICA COMUNE DI ATRI (TE)**

Causa consumi elevati nel Comune di Atri e relativo abbassamento del livello del serbatoio S. Chiara, si comunica sospensione erogazione idrica nella zona di Atri centro storico, dalle ore 21:00 di oggi 12/07 fino alle 06:00 di domani 13/07/18.



**12/07/2018 - COMUNICATO SOSPENSIONE IDRICA COMUNE DI CARAMANICO TERME (PE)**

Causa consumi elevati nel Comune di Caramanico Terme e relativo abbassamento del livello del serbatoio S. Tommaso, si comunica sospensione erogazione idrica, nella frazione di S. Tommaso, dalle ore 23:00 di oggi 12/07 fino alle 06:00 di domani 13/07/18.

**12/07/2018 - COMUNICATO INTERRUZIONE IDRICA COMUNE DI CHIETI**

Per riparazione urgente in Via Pescara, si avvisa che oggi, giovedì 12 Luglio 2018 dalle ore 8.00 alle ore 15.00 verrà sospesa l'erogazione dell'acqua potabile.

Le zone interessate saranno le seguenti:

Via Pescara, Via San Francesco D'Assisi, Via Luca da Penne, Via P. Tosto

**11/07/2018 - COMUNICATO SOSPENSIONE IDRICA COMUNE DI CITTA' S. ANGELO (PE)**

A causa dei consumi elevati nel Comune di Città Sant'Angelo e relativo abbassamento del livello dei serbatoi, si comunica sospensione erogazione idrica dalle ore 17:00 di oggi 11/07 fino alle 07:00 di domani 12/07/18.

Le località interessate sono:

Cipressi;

Fonte Canale;

Zone limitrofe.

**11/07/2018 - COMUNICATO INTERRUZIONE IDRICA COMUNE DI CHIETI**

Per riparazione urgente in Via Antinori, si avvisa che Mercoledì 11 Luglio 2018 dalle ore 9.00 alle ore 12.00 verrà sospesa l'erogazione dell'acqua potabile.

Le zone interessate saranno le seguenti:

Via Antinori, Via M. degli Angeli, Via Baroncini, Via de Turre, Via Santarelli, Via dei Platani, Via M. Della Porta, Via Maiella, Via delle Robine, Via M. Della Misericordia, Via Altobelli, Piano Vincolata.

**10/07/2018 - COMUNICATO SOSPENSIONE EROGAZIONE IDRICA COMUNE DI CITTA' S. ANGELO (PE)**

A causa degli elevati consumi nel Comune di Città Sant'Angelo e relativo abbassamento del livello dei serbatoi, si comunica sospensione erogazione idrica dalle ore 17:00 di oggi 10/07 fino alle 07:00 di domani 11/07/18.

Le località interessate sono:

Colle di Sale;

Colle Razzi;

Colle Tondo;

Fonte Canale;

S. Giacomo;

Zone limitrofe.

**06/07/2018 - COMUNICATO INTERRUZIONE IDRICA COMUNE DI POPOLI (PE) PER IL GIORNO 10/07/2018**

Si comunica l'interruzione dell'erogazione idrica dalle ore 08:30 alle ore 12:00 del giorno 10.07.2018.

ZONE INTERESSATE:

Via Donatello  
Via Di Pillo  
Piazzale F. Guelfi  
Via Tiziano  
Via Caravaggio  
Via della Repubblica

**06/07/2018 - COMUNICATO INTERRUZIONE IDRICA COMUNE DI CHIETI**

Per riparazione urgente in Via Gramsci, si avvisa che VENERDÌ 06 LUGLIO 2018 dalle ore 9.00 alle ore 13.00 verrà sospesa l'erogazione dell'acqua potabile.

Le zone interessate saranno le seguenti:

Via Gramsci, Colonna Alta, Via F Molino, Strada dell'acquedotto, Via Selvaiezzi, Via Altobelli, Via Orsogna, Via de Crecchio, Strada degli Oliveti.

**05/07/2018 - COMUNICATO SOSPENSIONE EROGAZIONE IDRICA COMUNE DI CITTA' S. ANGELO (PE)**

Causa consumi elevati nel Comune di Città Sant'Angelo e relativo abbassamento del livello dei serbatoi, si comunica sospensione erogazione idrica dalle ore 17:00 di oggi 05/07 fino alle 07:00 di domani 06/07/18.

Le località interessate sono:

Fonte Canale;  
S. Giacomo;  
Colle di Sale;  
Colle Razzi;  
Colle Tondo;  
Zone limitrofe

**04/07/2018 - COMUNICATO SOSPENSIONE EROGAZIONE IDRICA COMUNE DI CITTA' S. ANGELO (PE)**

Causa consumi elevati nel Comune di Città Sant'Angelo e relativo abbassamento del livello dei serbatoi, si comunica sospensione erogazione idrica dalle ore 17:00 di oggi 04/07 fino alle 07:00 di domani 05/07/18.

Le località interessate sono:

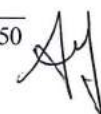
Cipressi;  
Piano della Cona;  
Campo sportivo;  
S. Agnese;  
Zone limitrofe

**29/06/2018 - COMUNICATO INTERRUZIONE IDRICA COMUNE DI MONTESILVANO (PE)**

Causa nuova rottura improvvisa su tubazione fibro-cemento in via Benedetto Croce a Montesilvano, si comunica la sospensione idrica dalle ore 9:00 alle ore 20:00 circa della giornata di oggi 29 /06 /2018.

Le zone interessate alla chiusura sono:

Via B. Croce;  
Via D'Annunzio;  
Via Verrotti;  
Via Ovidio;



e tutte le zone limitrofe.

**28/06/2018 - COMUNICATO INTERRUZIONE IDRICA COMUNE DI MONTESILVANO (PE)**

Causa rottura improvvisa su tubazione fibro-cemento in via Benedetto Croce a Montesilvano, si comunica la sospensione idrica dalle ore 9:00 alle ore 20:00 circa della giornata di oggi 28 /06 /2018. Seguiranno aggiornamenti.

Le zone interessate alla chiusura sono:

Via B. Croce;

Via D'Annunzio;

Via Verrotti;

Via Ovidio;

e tutte le zone limitrofe

**25/06/2018 - COMUNICATO INTERRUZIONE IDRICA COMUNE DI PESCARA (PE) PER IL GIORNO 28/06/2018**

Si comunica che per effettuare una verifica dello stato delle condotte idriche e ricerca perdite in Via Colle Scorrano e Via Colle di Mezzo, il giorno giovedì 28 giugno a partire dalle ore 22:00 fino alle ore 02:00 circa del giorno successivo, verrà sospesa l'erogazione del flusso idrico nelle seguenti zone:

Tutte le traverse collegate a Via Colle Scorrano e Via Colle di Mezzo;

Via di Sotto limitatamente alla zona di Colle Caprino fino al confine di Montesilvano;

Via del Palazzo e Via delle Fornaci fino alla Via dell'Emigrante compreso.

**25/06/2018 - COMUNICATO INTERRUZIONE IDRICA COMUNI DI : PENNE (PE), LORETO APRUTINO (PE), COLLECORVINO (PE), PICCIANO (PE), PIANELLA (PE), SPOLTORE (PE), CAPPELLE SUL TAVO (PE), MOSCUFO (PE), MONTESILVANO (PE), PESCARA (PE).**

Causa lavori di riparazione urgente su Adduttrice Principale Acquedotto Tavo, con la presente si comunica la sospensione idrica per il giorno 25 giugno 2018 dalle ore 10:00, il flusso idrico sarà ripristinato dalle ore 18:00, pertanto la perfetta normalizzazione su tutta la rete avverrà in tarda serata.

I Comuni e le zone interessate sono:

Penne - intero territorio escluso c.da Roccafinadamo, Villa Degna, ColleMaggio;

Loreto Aprutino - intero territorio;

Collecervino - intero territorio;

Picciano - intero territorio;

Pianella - intero territorio escluso frazioni di Cerratina e Castellana;

Spoltore - Villa S. Maria, Caprara, Spoltore centro storico e zone limitrofe;

Cappelle - intero territorio;


Moscufo - intero territorio;

Montesilvano - Montesilvano colle, C.da Macchiano, Via Vestina alta, C.da Barco e zone limitrofe;

Pescara - strada Valle Furci, Ferretti

**22/06/2018 - COMUNICATO INTERRUZIONE IDRICA COMUNE DI CHIETI PER IL GIORNO 26/06/2018**

Per riparazione urgente, si avvisa che MARTEDI' 26/06/2018 dalle ore 8.00 alle ore 15.00 verrà sospesa l'erogazione dell'acqua potabile. Le Zone interessate saranno le seguenti:



Via P.A. Valignani - Via D'Aragona - Via Rossi - Via Ferri - Via Fieramosca - Via Bascelli - Strada per Villamagna - Via Albanese - Via Renzetti - Via Picena - Via Ianni - Strada Grotte - Via Campana - Strada Villetta - Strada Madonna del Freddo - Centro Levante - Via Masci.

**18/06/2018 - COMUNICATO INTERRUZIONE IDRICA COMUNI DI: BRITTOLI (PE), CIVITAQUANA, VICOLI, CATIGNANO, PIETRANICO, CORVARA, PESCOSANSONESCO, CUGNOLI PER IL GIORNO 20/06/2018**

Causa lavori di riparazione Acquedotto "Nora", con la presente si comunica la sospensione idrica per il giorno 20 giugno 2018 dalle ore 08:00 alle ore 16:00.

I Comuni interessati sono:

Brittoli;  
Civitaquana;  
Vicoli;  
Catignano;  
Pietranico;  
Corvara;  
Pescosansonesco (limitatamente Capoluogo);  
Cugnoli (limitatamente C.da S. Pietro e Androna).

**13/06/2018- COMUNICATO INTERRUZIONE IDRICA COMUNE DI CHIETI (CH)**

Per riparazione urgente si avvisa che verrà sospesa l'erogazione dell'acqua potabile nella Zona Tricalle nel comune di Chieti fino alle ore 11.00.

**06/06/2018 - COMUNICATO INTERRUZIONE IDRICA COMUNE DI CASALINCONTRADA (CH)**

Si informa che a causa della riparazioni sulla condotta principale, si comunica la chiusura idrica in loc. Colle Petrano del Comune di CasalINTRADA dalle ore 8:00 alle ore 14:00.

**30/05/2018 - COMUNICATO INTERRUZIONE IDRICA COMUNE DI FRANCAVILLA AL MARE (CH) PER IL GIORNO 31/05/2018**

A causa dei lavori di collegamento della nuova condotta su Piazza S. Alfonso in Francavilla al mare, si comunica l'interruzione idrica dalle ore 09:00 alle ore 12:00 del 31.05.18.

Le località interessate sono:

- zone limitrofe di Piazza S. Alfonso su Viale Alcione;
- Via Majella;
- Via Canto Novo.

**29/05/2018 - COMUNICATO INTERRUZIONE IDRICA COMUNE DI BOLOGNANO (PE)**

Si informa che a seguito di una perdita sulla rete idrica comunale in Via di Sotto, si effettuerà un'interruzione idrica dalle ore 22:00 del 29.05.18, alle ore 06:00 del 30.05.18 nel tratto di strada comprendente via di Sotto e Via di Sopra.

**15/05/2018 - COMUNICATO INTERRUZIONE IDRICA COMUNE DI CHIETI**

Si informa l'utenza che a causa della rottura sulla condotta di Piazzale Marconi in Chieti Scalo (CH), si comunica l'interruzione dell'erogazione idrica dalle ore 13:00 alle ore 17:00 (salvo imprevisti).

**07/05/2018 - COMUNICATO INTERRUZIONE IDRICA COMUNE DI MOSCUFO (PE)**

Si informa che a causa di problemi idrici sul serbatoio pensile del Comune di Moscufo, si

comunica l'interruzione idrica per oggi 07/05/2018 fino ore 17,00 nelle seguenti contrade:  
 Contrada San Martino;  
 Contrada Sant' Angelo;  
 Contrada Villa Sibi;  
 Contrada Senarica;  
 Contrada Colle di Gioco.

**30/04/2018 - COMUNICATO INTERRUZIONE IDRICA PER IL GIORNO 02/05/2018 NEI SEGUENTI COMUNI: PENNE (PE), LORETO APRUTINO (PE), COLLECORVINO (PE), PICCIANO (PE), PIANELLA (PE), SPOLTORE (PE), CAPPELLE SUL TAVO (PE), MOSCUFO (PE), MONTESILVANO (PE), PESCARA (PE)**

A causa della riparazione urgente sull' adduttrice principale acquedotto Tavo diramazione sud, si comunica la sospensione dell'erogazione idrica per la giornata di mercoledì 2 maggio a partire dalle ore 14.00.

Il flusso idrico sarà ripristinato dalle ore 18.00, avvisando che la perfetta normalizzazione su tutta la rete avverrà in tarda serata.

COMUNI e TERRITORIO INTERESSATI:

Penne - intero territorio escluso c.da Roccafinadamo, Villa Degna, ColleMaggio;

Loreto Aprutino - intero territorio;

Collecervino - intero territorio;

Picciano - intero territorio;

Pianella - intero territorio escluso frazioni di Cerratina e Castellana;

Spoltore - Villa S. Maria, Caprara, Spoltore centro storico e zone limitrofe;

Cappelle - intero territorio;

Moscufo - intero territorio;

Montesilvano - Montesilvano colle, C.da Macchiano, Via Vestina alta, C.da Barco e zone limitrofe;

Pescara - strada Valle Furci, Ferretti

**20/04/2018 - COMUNICATO INTERRUZIONE IDRICA COMUNE DI SCAFA PER IL GIORNO 23/04/2018**

A causa dei lavori di collegamento (prima fase) della nuova condotta idrica reti interne in attraversamento della linea ferroviaria Pescara-Roma, da Corso 1° Maggio angolo Via Baiocco a Via della Stazione, si comunica l'interruzione erogazione acqua per la giornata di lunedì 23 aprile p.v. nelle vie e orari indicati di seguito indicati:

VIA DELLA RINASCITA, C.SO 1° MAGGIO E RELATIVE PIAZZE E VIE LATERALI - DALLE ORE 08:00 ALLE ORE 12:00 (salvo imprevisti)

VIA DELLA STAZIONE, VIA CASTELLARI E RELATIVE VIE LATERALI - DALLE ORE 08:00 ALLE ORE 17:00 (salvo imprevisti)

**20/04/2018 - COMUNICATO INTERRUZIONE IDRICA COMUNE DI FRANCAVILLA AL MARE PER IL GIORNO 23/04/2018**

Si informa che a causa dei lavori di collegamento della nuova rete idrica, in zona San Franco adiacente la chiesa, nel Comune di Francavilla al mare, si comunica l'interruzione dell'erogazione idrica dalle ore 09:00 alle ore 14:00 del giorno lunedì 23 aprile.

Le vie interessate alla mancanza di erogazione idrica saranno le seguenti:

Zona San Franco (Paese Alto)

Via R. Paolucci

Porta Ripa

Via del Convento  
Via Duca degli Abruzzi  
Via Civitella

**20/04/2018 - COMUNICATO INTERRUZIONE IDRICA ADDUTTRICE TAVO**

Si informa che a causa della rottura improvvisa sull' Adduttrice Tavo, si comunica l'interruzione idrica dalle ore 08:30 alle 15:00 del 20/04/18.

I Comuni interessati e le relative località sono:

- Castiglione M. Raimondo (Limitato a C.da Cesi)
- Montefino - limitato Fraz. Villa Bozza;
- Castilenti - intero territorio;
- Città S. Angelo - limitato a Capoluogo , Cipressi, Fonte Canale;
- Atri - Intero Territorio;
- Silvi - Limitato a Silvi Alta , Pianacce;
- RUZZO - Serbatoio Mutignano, Colle Pigna

**17/04/2018 - COMUNICATO INTERRUZIONE IDRICA COMUNI DI: CASTIGLIONE MESSER RAIMONDO (TE), MONTEFINO (TE), CASTILENTI (TE), CITTA' S. ANGELO (PE), ATRI (TE), SILVI (TE) PER IL GIORNO 19/04/2017**

A causa dei lavori di manutenzione sull' adduttrice Tavo, si comunica l'interruzione idrica dalle 14:00 alle 18:00 del 19/04/18.

I comuni interessati e le relative località sono:

- Castiglione M. Raimondo (limitato a C.da Cesi)
- Montefino - limitato Fraz. Villa Bozza;
- Castilenti - intero territorio;
- Città S. Angelo - limitato a Capoluogo , Cipressi, Fonte Canale;
- Atri - Intero Territorio;
- Silvi - Limitato a Silvi Alta , Pianacce;
- RUZZO - Serbatoio Mutignano, Colle Pigna

**11/04/2018 - COMUNICATO INTERRUZIONE IDRICA COMUNE DI FRANCAVILLA AL MARE (CH) PER IL GIORNO 12/04/2018**

A causa dei lavori di collegamento alla nuova rete idrica insistente in Piazza S. Alfonso nel Comune di Francavilla al mare, si comunica che l'erogazione idrica sarà interrotta a partire dalle ore 21:00 del giorno giovedì 12 aprile fino alle ore 12:00 del giorno seguente.

Le vie interessate alla mancanza di erogazione idrica saranno le seguenti:

- Via Orio Vergani;
- Via Majella incrocio Via Gizio;
- Via Monte Corno incrocio Via Trieste;
- Via Monte Amaro incrocio Via Trieste;
- Via Canto Novo angolo Via Gizio;
- Scuola Media Masci.

**06/04/2018 - COMUNICAZIONE INTERRUZIONE IDRICA COMUNE DI CHIETI PER IL GIORNO 09/04/2018**

Si informa l'utenza che a causa della sostituzione urgente di pezzi speciali, in Via dei Pentri, località Tricalle, il giorno LUNEDI' 09 APRILE 2018 dalle ore 08,00 alle ore 17,00, ci sarà la sospensione idrica, per permettere le operazioni di riparazioni di sostituzione. Le Vie interessate sono:

Via dei Pentri,  
Via dei Frentani,  
Via dei Petruzzi,  
Via dei Piceni,  
Via P. Nasoni,  
Via Aufidena,  
Piazza Tricalle,  
Via dei Pelini,  
Via dei Marsi,  
Via dei Volsci,  
Via dei Sabini,  
Via dei Lucani,  
Via degli Ernici.

**16/03/2018 - COMUNICATO INTERRUZIONE IDRICA COMUNE DI VILLA CELIERA (PE) PER IL GIORNO 19/03/2018**

Informiamo l'utenza che a causa intervento di manutenzione straordinaria Serbatoio "Centro Urbano", la sospensione del flusso idrico per la giornata del 19 marzo dalle ore 08:00 alle ore 17:00 circa.

Le località interessate sono:

intero territorio Villa Celiera capoluogo.

**09/03/2018 - COMUNICATO INTERRUZIONE IDRICA COMUNI DI: ROCCAMONTEPIANO (CH), CASALINCONTRADA (CH), BUCCHIANICO (CH) PER IL GIORNO 12/03/2018**

Informiamo l'utenza che a causa dell'adduttrice "Rocca di ferro", l'interruzione del flusso idrico dalle 09:00 alle 18:00 del giorno 12/03/18.

I comuni interessati sono:

ROCCAMONTEPIANO: Loc. Reginaldo, Loc. Pomaro;

CASALINCONTRADA: Centro urbano, Via Coppelli (zona Villa Elena);

BUCCHIANICO: Loc. Chiamilla, Colle Marconi, Colle S. Antonio, Via per Popoli, C.da Annunziata, Colle Gesuiti.

**09/03/2018 - COMUNICATO INTERRUZIONE IDRICA COMUNI DI: SAN VALENTINO IN A.C. (PE), SCAFA (PE), ALANNO (PE), CUGNOLI (PE), NOCCIANO (PE) PER IL GIORNO 10/03/2018**

Informiamo l'utenza che a causa della rottura acquedotto "La Morgia", l'interruzione del flusso idrico dalle 09:00 alle 19:30 del giorno 10/03/18.

I comuni interessati sono:

SAN VALENTINO IN A.C.: C.da Olivuccia, C.da Solcano, C.da Basilico;

SCAFA: C.da Decontra, C.da Colli;

ALANNO: Centro urbano, serbatoio Colle Cinciario, C.da Alanno alta, Colle Grande, C.da Petricca zona alta, C.da Oratorio, C.da Prati, C.da Sant' Agata, serbatoio Colle Rotondo, C.da S. Maria del Carmine;

CUGNOLI: serbatoio Colle Torre;

NOCCIANO: intero territorio.



**19/02/2018 - COMUNICATO INTERRUZIONE IDRICA COMUNE DI LORETO APRUTINO(PE) PER IL GIORNO**

Si comunica che per accertamenti, si provvederà alla chiusura idrica dalle ore 20:30 del 21/02/2018 fino alle ore 12:00 del 22/02/2018. Le vie interessate sono:

VIA CAPPUCCINI  
VIA SANTA MARIA IN PIANO  
VIA ALDO MORO  
VIA ALFONSO DA VESTEA  
VIA STRADA FIORANO

**06/02/2018 - COMUNICATO INTERRUZIONE IDRICA COMUNE DI SPOLTORE (PE) PER IL GIORNO 07/02/2018**

A causa di una grave rottura della condotta idrica e la conseguente riparazione del tratto interessato mediante la sostituzione della vecchia tubatura, con la presente si comunica la chiusura del tratto che interesserà:

Ex S.S. 602 Provinciale Santa Teresa di Spoltore - Villanova di Cepagatti, località Santa Teresa di Spoltore in Via Maiella dal civico 69 al 73;

Pertanto la sospensione dell'erogazione avverrà a partire dalle ore 09:00 del giorno 07.02.2018 alle ore 17:00 del 07.02.2018.

Gli orari sopra indicati potranno essere soggetti a minime variazioni.

**05/02/2018 - COMUNICATO INTERRUZIONE IDRICA COMUNE DI CHIETI PER IL GIORNO 06 E 07 FEBBRAIO 2018**

Si informa l'utenza che a causa della sostituzione urgente di pezzi speciali sull'anello principale, in località Chieti Scalo, il giorno Martedì 06 Febbraio 2018 dalle ore 22,00 alle ore 6,00 di Mercoledì 07 Febbraio, ci sarà la sospensione idrica, per permettere le operazioni di riparazioni di sostituzione.

La zona interessate è CHIETI SCALO

**22/01/2018 - COMUNICATO INTERRUZIONE IDRICA COMUNE DI CITTA' S. ANGELO (PE)**

A causa dei lavori su condotta Serbatoio Colle di Moro bassa, si comunica la chiusura erogazione idrica dalle ore 09:00 alle ore 18:00 del giorno 22/01/2018.

Le strade interessate sono: C.da Moscarola, Viale Petruzzi, Zona IPER, C.da Fonte Umana .

**11/01/2018 - COMUNICATO INTERRUZIONE IDRICA COMUNE DI CHIETI**

Si informa l'utenza che a causa di una rottura sulla condotta che alimenta il serbatoio di Colle Marconi, si è provveduto alla sospensione idrica, per permettere le operazioni di riparazioni, già in corso. Si prevede che le operazioni termineranno con il successivo ripristino dell'erogazione idrica a partire dalle ore 15:00. Le zone interessate sono:

Via per Popoli;-  
Strada dei canneti;  
Località buon consiglio;  
Colle Marconi;  
Colle Cucco;  
Strada Luccini e zone limitrofe.



**10/01/2018 - COMUNICATO INTERRUZIONE IDRICA COMUNE DI ROCCAMONTEPIANO(CH) PER IL GIORNO 11/01/2018**

A causa dei lavori sulla condotta Serbatoio Canara 1, si comunica la chiusura erogazione idrica dalle ore 09:00 alle ore 15:00 del giorno 11/01/2018.

Le strade interessate sono: via Roma, Via Montepiano e via Maiella.

**08/01/2018 - COMUNICATO INTERRUZIONE IDRICA COMUNE DI ROCCAMONTEPIANO (CH) PER IL GIORNO 09/01/2018**

Si comunica che per lavori programmati nella giornata di domani 09/01/2018 sarà effettuata la chiusura dell'erogazione idrica dalle ore 8.00 alle ore 12.00 nelle zone servite dal Serbatoio di Reginaldo.



### SISTEMA DI GESTIONE DELLE MANUTENZIONI

Nel 2018 è proseguita la gestione delle manutenzioni attraverso la registrazione delle attività svolte dagli Amministrativi, dai Tecnici, dagli ATI e dai Manutentori su supporto informatico utilizzando:

ODM – per la gestione di Ordini di manutenzioni sulle reti e sugli impianti del settore idrico, fognario e depurativo. Nel 2018 sono stati ultimati 34.252 ODM, dato prossimo a quello del 2017.

ODI – per la gestione di Ordini di intervento dedicati a qualsiasi attività riguardante i contatori a ruolo (es. allacci, disdette, sostituzioni, verifiche, etc.). Nel 2018 sono stati ultimati 28.165 ODI, con un incremento del 16% (24.365 Odi) rispetto al 2017.



Ciascun ordine creato, viene chiuso solo dopo aver svolto l'attività richiesta, registrata la georeferenziazione del luogo di intervento, foto di inizio e fine lavori, nonché di tutte le informazioni tecniche e/o amministrative correlate.

Inoltre, la fase di archiviazione coincide con la contabilizzazione dei lavori da parte dei DL competenti.

Entrambe le procedure prevedono la possibilità di effettuare delle ricerche specifiche attraverso dei filtri sulla tipologia di intervento, sul Comune, sull'Agente Tecnico Idraulico, etc..

GRAFICO 2 - Numero Ordine Di Manutenzione ultimati dal 01.01.18 al 31.12.18

■ Anno 2017  
■ Anno 2018

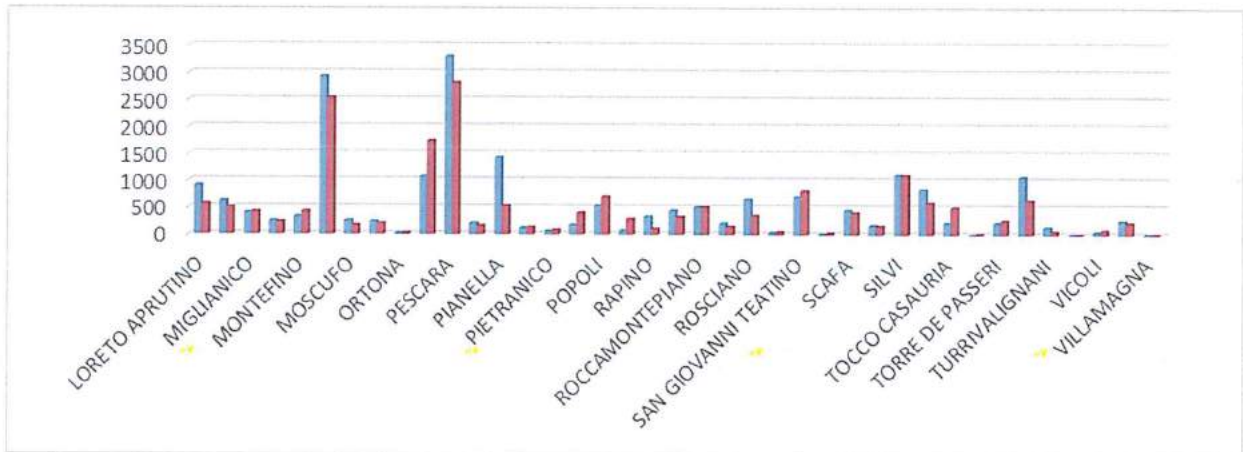
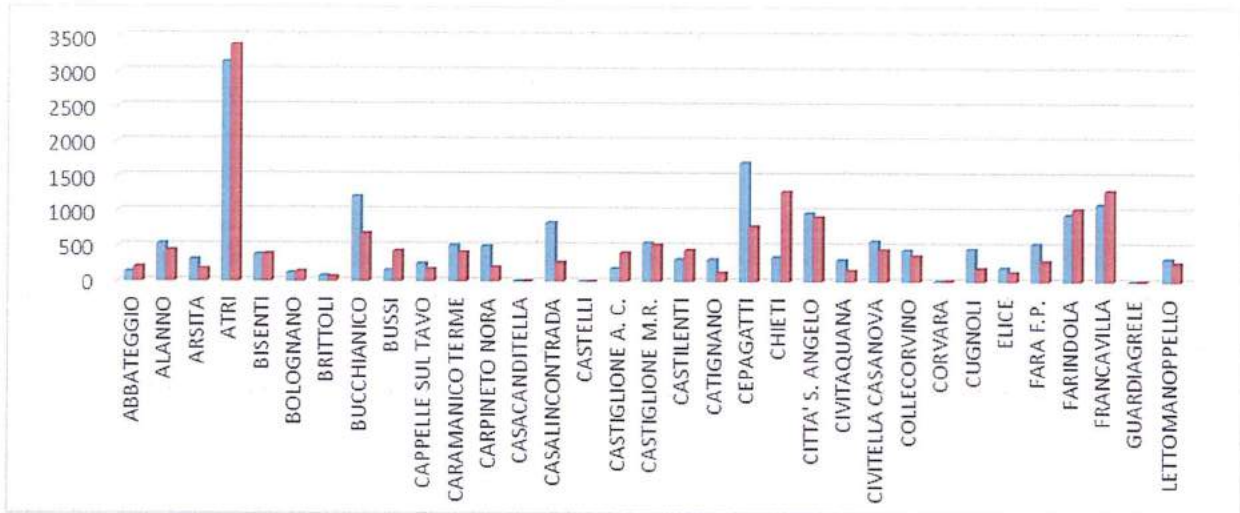


TABELLA 12 - Report di Ordini Di Manutenzione 2018

Zona	Comune	Ultimate					
		TOTALE	Acquedotto	Fognatura	Depurazione	Elettrico	Impianti speciali
Altro	BUSSI	440	315	0	0	28	97
Altro	CASTELLI	5	5	0	0	0	0
Altro	CHIETI	1288	1054	101	24	90	19
Altro	CORVARA	22	22	0	0	0	0
Altro	GUARDIAGRELE	9	8	0	0	0	1
Altro	ORTONA	27	26	0	0	1	0
Altro	PINETO	404	390	0	0	13	1
Altro	PRETORO	297	95	5	152	10	35
Altro	SAN VALENTINO	32	32	0	0	0	0
Altro	TOLLO	14	13	0	0	1	0
Altro	VACRI	5	5	0	0	0	0
Altro	VILLAMAGNA	13	13	0	0	0	0
Altro	<b>TOTALE</b>	<b>2.556</b>	<b>1.978</b>	<b>106</b>	<b>176</b>	<b>143</b>	<b>153</b>
Centro	ALANNO	445	230	39	160	13	3
Centro	BRITTOLI	69	40	10	8	11	0
Centro	CARPINETO NORA	206	92	4	59	1	50
Centro	CASTIGLIONE A. C.	411	388	14	2	3	4
Centro	CATIGNANO	129	60	19	46	4	0
Centro	CEPAGATTI	792	198	44	479	70	1
Centro	CIVITAQUANA	162	102	26	31	3	0
Centro	CUGNOLI	192	69	20	84	19	0
Centro	NOCCIANO	206	102	4	92	8	0
Centro	PESCOSANSONESCO	162	124	2	5	1	30
Centro	PIETRANICO	85	74	12	0	0	0
Centro	POPOLI	705	414	48	76	53	114
Centro	ROSCIANO	355	116	20	195	23	1
Centro	SCAFA	407	255	14	126	11	1
Centro	TOCCO CASAURIA	503	342	80	40	11	30
Centro	TORRE DE PASSERI	258	176	29	38	15	0
Centro	TURRIVALIGNANI	66	51	2	10	3	0
Centro	VICOLI	85	80	1	2	2	0
Centro	<b>TOTALE</b>	<b>5.239</b>	<b>2.913</b>	<b>388</b>	<b>1.453</b>	<b>251</b>	<b>234</b>
Metropolitana	MONTE SILVANO	2537	587	76	1440	430	4
Metropolitana	PESCARA	2814	1385	541	132	756	0
Metropolitana	SAN GIOVANNI TEATINO	807	554	107	57	88	1
Metropolitana	SPOLTORE	597	407	101	0	89	0
Metropolitana	<b>TOTALE</b>	<b>6.755</b>	<b>2.933</b>	<b>825</b>	<b>1.629</b>	<b>1.363</b>	<b>5</b>
Nord	ARSITA	182	114	3	6	2	57
Nord	ATRI	3384	1550	85	1505	244	0
Nord	BISENTI	395	169	13	183	30	0
Nord	CAPPELLE SUL TAVO	178	122	12	23	21	0
Nord	CASTIGLIONE M.R.	527	311	6	153	57	0
Nord	CASTILENTI	452	166	9	232	45	0
Nord	CITTA' S. ANGELO	931	841	33	13	44	0
Nord	CIVITELLA CASANOVA	461	433	7	13	1	7
Nord	COLLECORVINO	374	230	26	71	47	0
Nord	ELICE	140	124	7	6	3	0
Nord	FARINDOLA	1039	945	22	28	6	38
Nord	LORETO APRUTINO	570	403	61	95	11	0
Nord	MONTEBELLO DI B.	235	219	7	6	1	2
Nord	MONTEFINO	432	91	2	270	69	0
Nord	MOSCUFO	168	70	14	70	14	0
Nord	PENNE	1740	807	93	811	29	0
Nord	PIANELLA	533	221	33	260	13	6
Nord	PICCIANO	138	84	21	15	18	0
Nord	SILVI	1098	614	90	360	34	0
Nord	VILLA CELIERA	217	202	1	0	3	11
Nord	<b>TOTALE</b>	<b>13.194</b>	<b>7.716</b>	<b>545</b>	<b>4.120</b>	<b>692</b>	<b>121</b>
Sud	ABBATEGGIO	212	167	7	18	11	9
Sud	BOLOGNANO	144	121	9	12	2	0
Sud	BUCCHIANICO	688	355	11	305	17	0
Sud	CARAMANICO TERME	416	191	20	52	10	143
Sud	CASACANDITELLA	9	8	0	0	1	0
Sud	CASALINCONTRADA	274	148	18	105	3	0
Sud	FARA F.P.	299	124	14	154	7	0
Sud	FRANCAVILLA	1302	556	145	543	58	0
Sud	LETTOMANOPPELLO	280	87	33	144	13	3
Sud	MANOPPELLO	504	305	48	123	19	9
Sud	MIGLIANICO	425	225	60	110	30	0
Sud	RAPINO	109	44	2	62	1	0
Sud	RIPA TEATINA	332	196	21	89	26	0
Sud	ROCCAMONTEPIANO	509	260	16	53	2	178
Sud	ROCCAMORICE	151	83	33	12	3	20
Sud	SALLE	56	22	6	2	0	26
Sud	SERRAMONACESCA	158	77	10	25	0	46
Sud	TORREVECCHIA TEATINA	640	199	23	384	34	0
Sud	<b>TOTALE</b>	<b>6.508</b>	<b>3.168</b>	<b>476</b>	<b>2.193</b>	<b>237</b>	<b>434</b>
<b>TOTALE GENERALE</b>		<b>34.252</b>	<b>18.708</b>	<b>2.340</b>	<b>9.571</b>	<b>2.686</b>	<b>947</b>

GRAFICO 3 - Numero Ordine Di Intervento ultimati dal 01.01.17 al 31.12.18

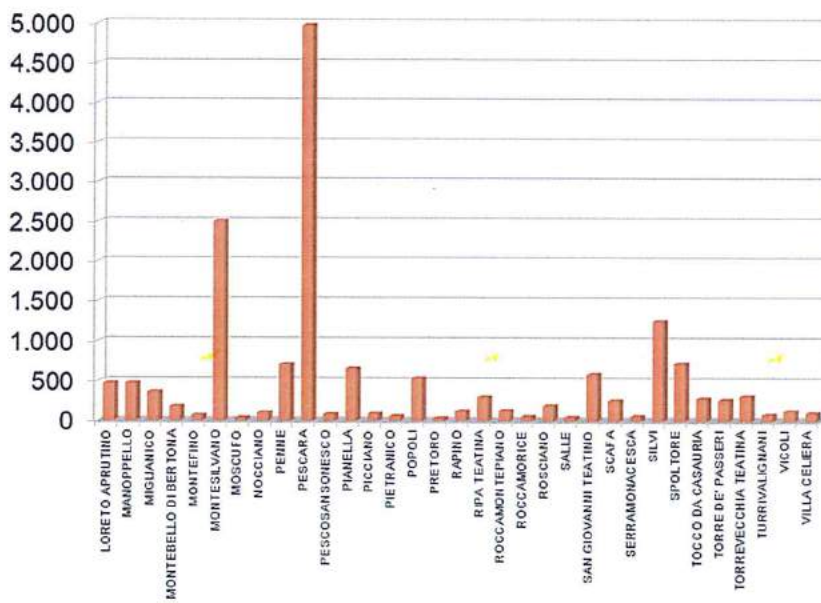
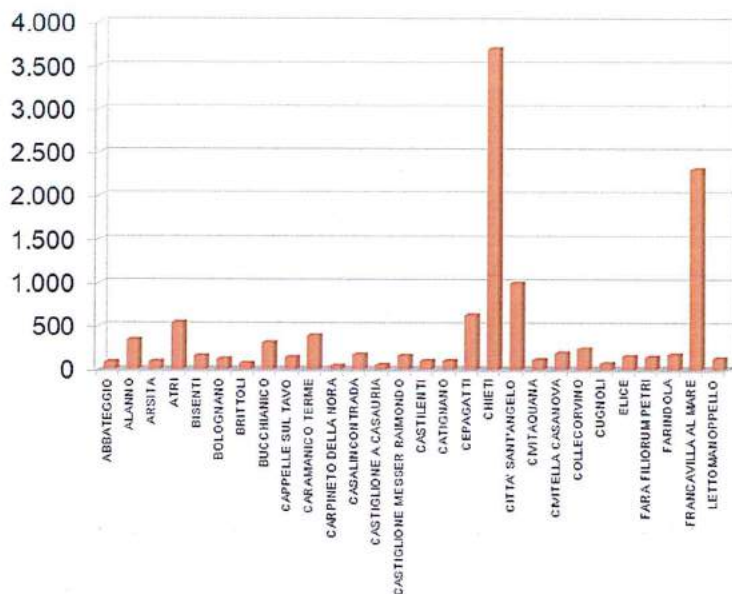


TABELLA 13 - Report di Ordini Di Intervento 2018

Comune	Non Ultimate	Ultimate	TOTALE
ABBATEGGIO	1	95	96
ALANNO	1	349	350
ARSITA	0	102	102
ATRI	2	547	549
BISENTI	0	163	163
BOLOGNANO	0	130	130
BRITTOLI	0	81	81
BUCCHIANICO	2	315	317
CAPPELLE SUL TAVO	2	146	148
CARAMANICO TERME	1	396	397
CARPINETO DELLA NORA	1	51	52
CASALINCONTRADA	0	180	180
CASTIGLIONE A CASAURIA	0	63	63
CASTIGLIONE MESSER RAIMONDO	1	166	167
CASTILENTI	1	109	110
CATIGNANO	0	109	109
CEPAGATTI	0	637	637
CHIETI	92	3.694	3.786
CITTA' SANT'ANGELO	8	1.001	1.009
CIVITAQUANA	6	121	127
CIVITELLA CASANOVA	12	198	210
COLLECORVINO	5	248	253
CUGNOLI	3	82	85
ELICE	1	159	160
FARA FILIORUM PETRI	0	150	150
FARINDOLA	0	180	180
FRANCAVILLA AL MARE	15	2.311	2.326
LETTOMANOPPELLO	0	136	136
LORETO APRUTINO	1	469	470
MANOPPELLO	1	473	474
MIGLIANICO	2	368	370
MONTEBELLO DI BERTONA	3	184	187
MONTEFINO	0	73	73
MONTESILVANO	29	2.502	2.531
MOSCUFO	1	37	38
NOCCIANO	0	107	107
PENNE	5	710	715
PESCARA	42	4.972	5.014
PESCOSANSONESCO	1	85	86
PIANELLA	2	656	658
PICCIANO	0	94	94
PIETRANICO	0	62	62
POPOLI	7	538	545
PRETORO	0	34	34
RAPINO	1	124	125
RIPA TEATINA	3	298	301
ROCCAMONTEPIANO	3	132	135
ROCCAMORICE	2	56	58
ROSCIANO	2	193	195
SALLE	1	45	46
SAN GIOVANNI TEATINO	16	586	602
SCAFA	1	257	258
SERRAMONACESCA	1	59	60
SILVI	16	1.249	1.265
SPOLTORE	6	722	728
TOCCO DA CASAURIA	2	281	283
TORRE DE' PASSERI	2	264	266
TORREVECCHIA TEATINA	3	310	313
TURRIVALIGNANI	0	80	80
VICOLI	1	124	125
VILLA CELIERA	6	102	108

SISTEMA TELEALLARMI E TELECONTROLLO

Nel 2018 è stato implementato il sistema di tele-allarme e tele-controllo degli impianti di sollevamento fognari, al fine di rendere più tempestivi gli interventi delle squadre di manutenzione ed evitare/ridurre al minimo eventuali sversamenti di qualsiasi natura.

TABELLA 14 - Elenco installazioni.

COMUNE	NOME IMPIANTO	TELEALLARME	TELECONTROLLO
ALANNO	VIA PRATI	X	
ATRI	BRECCIARA	X	
ATRI	CARABINIERI SOPRA	X	
ATRI	VIA AIRONE		X
ATRI	ALDO MORO	X (2017)	
CEPAGATTI	PALOZZO OVEST		X
CEPAGATTI	PALOZZO EST		X
CEPAGATTI	SCURTI		X
CEPAGATTI	VIA TIRINO		X
CEPAGATTI	PONTE NORA		X (2017)
C.S. ANGELO	PIANO CONA SX		X
C.S. ANGELO	SALINE 1		X
C.S. ANGELO	VIA P. PACE	X	
C.S. ANGELO	V. RANALLI SOPRA	X	
C.S. ANGELO	V. RANALLI SOTTO	X	
C.S. ANGELO	VIA DELLA SCAFA	X	
C.S. ANGELO	VERTONICA A		X
C.S. ANGELO	SALINE 2		X
C.S. ANGELO	VERTONICA B		X
C.S. ANGELO	VIA AURELI	X (2018)	X
C.S. ANGELO	VIA ACHILLE GRANDI		X
C.S. ANGELO	FOSSO TROCCO		X (2017)
C.S. ANGELO	TORRE COSTIERA	X (2017)	
C.S. ANGELO	VIA DEGLI ULIVI	X (2017)	
F.F.PETRI	Z. ARTIGIANALE	X	
F.F.PETRI	SOTTO IL PONTE	X	
FRANCAVILLA	DEP. FORO		X
FRANCAVILLA	ENI	X	
FRANCAVILLA	V. POLA	X	
FRANCAVILLA	BANCA POP .	X	
FRANCAVILLA	STADIO 1	X	
FRANCAVILLA	STADIO 2	X	
FRANCAVILLA	Q. NORTAROCCO	X	
FRANCAVILLA	V. ARIELLI	X	

FRANCAVILLA	C.DA ARENARO	X	
FRANCAVILLA	AUTOSTRADA	X	
FRANCAVILLA	CHIESA FORO	X	
FRANCAVILLA	C. BONIFICA	X	
FRANCAVILLA	VASCA PRETARO	X	
FRANCAVILLA	SOFF. PRETARO	X	
FRANCAVILLA	SAN PAOLO		X
FRANCAVILLA	MONTE SIRENTE		X
FRANCAVILLA	CIRCOLO TENNIS		X
FRANCAVILLA	CIRCOLO NAUTICO		X
FRANCAVILLA	LA NAVE		X
FRANCAVILLA	PIAZZA TIRRENO		X
FRANCAVILLA	FERROVIA		X
FRANCAVILLA	SABELLI	X (2017)	
FRANCAVILLA	PARANA'	X (2018)	X (2017)
FRANCAVILLA	PATRICELLIO	X (2018)	
FRANCAVILLA	P.ZZA IONIO	X (2018)	
FRANCAVILLA	BERNARDI	X (2018)	
FRANCAVILLA	VIALE DEI PINI	X (2018)	
FRANCAVILLA	VIA MAIELLA	X (2018)	
MANOPPELLO	SOLL. DEPURATORE	X	
MANOPPELLO	CO.IND.	X	
MIGLIANICO	DEP. TRIBUNO	X	
MIGLIANICO	CIRIACO	X	
MIGLIANICO	TERRONZIO	X	
MIGLIANICO	STELLA	X	
MONTESILVANO	DEPURATORE		X
MONTESILVANO	VIA ALDO MORO 1		X
MONTESILVANO	VIA ALDO MORO 2	X	
MONTESILVANO	VIA PETRARCA		X
MONTESILVANO	SALINE		X
MONTESILVANO	FOSSO MAZZOCCO		X
MONTESILVANO	VIA ADIGE	X	
MONTESILVANO	VIA VENEZIA	X	
MONTESILVANO	V.VALLE D'AOSTA	X	
MONTESILVANO	L. SALINE		X
MONTESILVANO	PICENI		X
PENNE	S. VITTORIA	X (2017)	
PESCARA	BO		X
PESCARA	ISPR9		X
PESCARA	V. G. SASSO		X
PESCARA	PIERANGELI		X
PESCARA	RAMPIGNA		X
PESCARA	MAINARDE		X
PESCARA	CAPACCHIETTI		X



PESCARA	BARDET 1		X
PESCARA	BARDET 1 BIS		X
PESCARA	BARDET 2		X
PESCARA	BARDET 2 BIS		X
PESCARA	BARDET 4		X
PESCARA	GOLENALE SUD		X
PESCARA	V.COLONNA 1		X
PESCARA	V.COLONNA 2		X
PESCARA	STADIO		X
PESCARA	V.PRIMOVERE NORD		X
PESCARA	V.PRIMOVERE SUD		X
PESCARA	ADRIATICA SUD		X
PESCARA	FONTE LOCCA		X
PESCARA	PIAZZA GRUE		X
PESCARA	FONTANELLE		X
PESCARA	CAMUZZI FOGNA		X
PESCARA	CAMUZZI 1° PIOGGIA		X
PESCARA	IS22		X
PESCARA	VIA TIRINO		X
PESCARA	V. RIO SPARTO		X
PESCARA	VIA TAVO		X
PESCARA	V.STRADONETTO		X
PESCARA	IS8		X
PESCARA	IS4		X
PESCARA	IS5		X
PESCARA	ISD		X
PESCARA	IS9		X
PESCARA	DEPURATORE		X
PESCARA	VASCHE 1° PIOGGIA		X
PESCARA	IDROVORE B0		X
PESCARA	IDROVORE B1		X
PESCARA	IDROVORE B2		X
PESCARA	IDROVORE CAMUZZI		X
PESCARA	VIA MEZZANOTTE		X (2017)
PESCARA	VIA ADRIATICA SUD2	X (2018)	
PESCARA	ANG VIA MEZZANO	X (2018)	
PESCARA	VIA C.COLOMBO	X (2018)	
PESCARA	VIA SALINE		X (2018)
PESCARA	IS 22		X (2018)
PESCARA	VIA MISTICONI		X (2018)
PIANELLA	S.MARTINO (COAL)	X (2017)	
POPOLI	DEPURATORE		X
POPOLI	COMUNE	X	
POPOLI	SOLVIGNO	X	
POPOLI	PISCINE	X	
POPOLI	B. NUNZIO	X	
POPOLI	FERROVIA	X	
POPOLI	FASSA BPORTOLO	X	

POPOLI	TIBURTINA	X	
RIPA T.	VIA INFORZI	X	
S.G.TEATINO	FINALE		X
S.G.TEATINO	VIA PADOVA	X	
S.G.TEATINO	ACMEI		X
S.G.TEATINO	AGIP		X
S.G.TEATINO	EDISON	X (2017)	
S.G.TEATINO	ASSE ATTREZZATO	X (2018)	
SCAFA	DEPURATORE	X	
SCAFA	MARAMEO	X	
SILVI	2		X
SILVI	3		X
SILVI	4 VECCHIO		X
SILVI	4 PREMENTE	X	
SILVI	5		X
SILVI	7		X
SILVI	8		X
SILVI	9		X
SILVI	10		X
SILVI	11		X
SILVI	13		X
SILVI	14		X
SILVI	17		X
SILVI	19		X
SILVI	21		X
SILVI	27		X
SILVI	STAGLIANO	X (2017)	
SPOLTRE	FONTE GRANDE	X	
SPOLTRE	LAURETI		X
SPOLTRE	MADONNINA	X	
SPOLTRE	TORRETTE	X	
SPOLTRE	V. ARNO	X	
SPOLTRE	V. CAGLIARI	X	
SPOLTRE	V. LIVENZA		X
SPOLTRE	V. PRATI	X	
SPOLTRE	V. PRATI2		X
SPOLTRE	V.TENNA		X
SPOLTRE	TORDINO		X
SPOLTRE	V.EUROPA	X	X
SPOLTRE	VIA ADDA/ARNO		X (2018)
TORRE DE PASSERI	DEPURATORE	X	
TORREVECCHIA T.	LAFARGE	X	

TORREVECCHIA T.	VASCHIOLA	X	

TABELLA 15 - Elenco Sfiicatori di linea telecontrollati.

PESCARA B0
PESCARA PORTO ITTICO
PESCARA PORO ITTICO BAR
PESCARA ISPR9
PESCARA VIA G.SASSO
PESCARA LE MAINARDE
PESCARA CAPACCHIETTI
PESCARA VIA BARDET 1
PESCARA VIA BARDET 2
PESCARA IS22
PESCARA PARATOIA BASCULANTE
PESCARA IS5
SPOLTRE VIA CAGLIARI
SPOLTRE ECOTERM
SPOLTRE VIA TENNA
SPOLTPRE VIA LIVENZA
SPOLTRE VIA ARNO
SPOLTRE TORRETTE

CONSUMI ENERGETICI

Di seguito si riportano i consumi energetici distinti per Settori e per anni.

TABELLA 16 - Consumi energetici.

	2018			2017			2016		
	potenza impegnata Kw	QTA EE totale KWh	IMPONIBILE €	potenza impegnata Kw	QTA EE totale KWh	IMPONIBILE €	potenza impegnata Kw	QTA EE totale KWh	IMPONIBILE €
Totale complessivo - IDRICO	11.343	25.985.267	4.152.929	11.343	28.737.318	4.560.145	11.472	27.325.356	4.145.729
Totale complessivo - FOGNATURA	7.626	9.279.176	1.685.117	7.626	9.978.064	1.776.940	7.206	9.728.295	1.634.377
Totale complessivo - DEPURAZIONE	4.850	15.997.866	2.584.789	4.835	16.955.995	2.768.017	4.812	16.591.952	2.551.302
<b>TOTALE</b>	<b>23.820</b>	<b>51.262.310</b>	<b>€ 8.422.835</b>	<b>23.805</b>	<b>55.671.377</b>	<b>€ 9.105.101</b>	<b>23.491</b>	<b>53.645.603</b>	<b>€ 8.331.408</b>

## DEPURAZIONE - SITUAZIONE AUTORIZZATIVA

Nel 2018 il rinnovo autorizzativo ed il miglioramento della qualità degli scarichi hanno consentito di ridurre gli illeciti amministrativi.

Anno	N. Sommario Processo Verbale Amministrativo ricevuti
2016	92
2017	72
2018	62

Gli illeciti hanno riguardato le autorizzazioni (n.13), il superamento di parametri analitici (n. 48) e l'adeguatezza degli strumenti di misura (n.1).

Di seguito si riportano dati inerenti lo stato autorizzativo dei depuratori gestiti dall'Aca spa.

TABELLA 17 - Impianti soggetti a SPVA

N°	N°	Comune	Denominazione impianto	Riepilogo Sommario Processo Verbale Amministrativo											
				Ente Accertatore	Data	E.Coll.	BOD5	COD	Azoto	SST	altro	Misur.	Aut.ne		
1	1	Atri	Crocifisso	Arta teramo	06/04/18	-	-	-	-	-	-	-	-	-	X
2	2	Atri	Panice	Arta teramo	06/04/18	-	-	-	-	-	-	-	-	-	X
3	3	Chieti	Vallepara	Forestale	05/02/18	-	-	-	-	-	-	-	-	-	X
4	4	Fara Fiurum Petri	Sant'Eufemia	Arta chieti	14/02/18	-	-	-	-	-	-	-	-	-	X
5	5	Rapino	Lucina	Arta chieti	14/02/18	-	-	-	-	-	-	-	-	-	X
6	6	Roccamontepiano	Alento	Arta chieti	21/02/18	-	-	-	-	-	-	-	-	-	X
7	7	Roccamorice	Belvedere	Arta Chieti	27/04/18	-	-	-	-	-	-	-	-	-	X
8	8	Farindola	San Quirico	Arta Chieti	24/09/18	-	-	-	-	-	-	-	-	-	X
9	9	Salle	Capoluogo	Arta Chieti	24/09/18	-	-	-	-	-	-	-	-	-	X
10	10	Bolognano	Capoluogo	Arta Chieti	24/09/18	-	-	-	-	-	-	-	-	-	X
11	11	Caramanico	Costa delle Monache	Arta Chieti	23/10/18	-	-	-	-	-	-	-	-	-	X
12	12	Tocco Da Casauria	Ceppetto	Arta Chieti	25/10/18	-	-	-	-	-	-	-	-	-	X
13	13	Atri	Crocifisso	Forestale	24/07/18	-	-	-	-	-	-	-	-	-	X
14	1	Silvi	Vallescura	Capitaneria di Porto	18/09/18	-	-	-	-	-	-	-	X	-	-
15	1	Atri	Crocifisso	Arta teramo	22/02/18	-	-	-	-	-	X	-	-	-	-
16	2	Alanno	Petricca	Arta Chieti	10/01/18	-	-	-	-	-	X	-	-	-	-
17	3	Pianella	Fontanoli	Arta Chieti	10/01/18	X	X	X	X	-	X	-	-	-	-
18	4	Collecervino	Castelluccio	Arta Chieti	13/02/18	X	-	-	X	-	X	-	-	-	-
19	5	Nocciano	Madonna delle Grazie	Forestale	08/01/18	-	X	X	X	-	-	-	-	-	-
20	6	Atri	Panice	Arta Teramo	16/01/18	X	-	-	-	-	-	-	-	-	-
21	7	Francoavilla Al Mare	Pretaro	Arta chieti	07/06/18	X	-	-	-	-	-	-	-	-	-
22	8	Ripa Teatina	S. Stefano Foro	Arta chieti	10/08/18	X	-	-	-	-	-	-	-	-	-
23	9	Atri	Panice	Arta teramo	16/01/18	X	-	-	-	-	-	-	-	-	-
24	10	Lettomanoppello	santa Liberata	Arta Chieti	10/01/18	X	-	X	-	-	-	-	-	-	-
25	11	Pianella	Castellana	Arta Chieti	10/01/18	X	-	-	-	-	-	-	-	-	-
26	12	Pianella	Quercia dell'Ompiso	Arta Chieti	10/01/18	-	-	-	X	-	-	-	-	-	-
27	13	Collecervino	Congiunti	Arta Chieti	10/01/18	-	X	X	-	-	-	-	-	-	-
28	14	Cepagatti	Palumbo	Arta Chieti	13/02/18	X	-	-	-	-	-	-	-	-	-
29	15	Manoppello	Piano della Stazza	Arta Chieti	19/03/18	-	-	-	X	-	X	-	-	-	-
30	16	Popoli	Deontre	Arta Chieti	20/03/18	X	-	-	-	-	-	-	-	-	-
31	17	Tocco Da Casauria	Ceppetto	Arta Chieti	20/03/18	-	-	-	X	-	-	-	-	-	-
32	18	Lettomanoppello	Santa Liberata	Arta Chieti	27/04/18	X	-	-	-	-	-	-	-	-	-
33	19	Lettomanoppello	Fosso Gauterio	Arta Chieti	27/04/18	-	-	-	X	-	-	-	-	-	-
34	20	Caramanico	Costa delle Monache	Arta Chieti	27/04/18	X	-	-	-	-	-	-	-	-	-
35	21	Montesilvano	Villa Carmine	Arta Chieti	27/04/18	X	-	-	-	-	-	-	-	-	-
36	22	Collecervino	Congiunti	Arta Chieti	27/04/18	-	-	X	-	-	-	-	-	-	-
37	23	Picciano	Le Piane	Arta Chieti	09/05/18	-	-	X	-	-	-	-	-	-	-
38	24	Collecervino	Casa Bruciate	Arta Chieti	10/05/18	-	-	-	X	-	-	-	-	-	-
39	25	Loreto Aprutino	Centro Storico/Fonticelli	Arta Chieti	10/05/18	X	-	-	-	-	-	-	-	-	-
40	26	Loreto	Cappuccini	Arta Chieti	10/05/18	-	-	-	X	-	-	-	-	-	-
41	27	Collecervino	Castelluccio	Arta Chieti	16/05/18	X	X	X	X	-	X	-	-	-	-
42	28	Montesilvano	Villa Carmine	Arta Chieti	07/06/18	-	-	-	X	-	-	-	-	-	-
43	29	Collecervino	Casa Bruciate	Arta Chieti	02/07/18	X	-	-	-	-	-	-	-	-	-
44	30	Loreto Aprutino	Centro Storico/Fonticelli	Arta Chieti	02/07/18	X	-	-	-	-	-	-	-	-	-
45	31	Collecervino	Congiunti	Arta Chieti	10/08/18	X	-	-	-	-	-	-	-	-	-
46	32	Pianella	Castellana	Arta Chieti	10/08/18	X	-	-	-	-	-	-	-	-	-
47	33	Pianella	Fonte Gallo	Arta Chieti	10/08/18	X	-	-	-	-	-	-	-	-	-
48	34	Pianella	Quercia dell'Ompiso	Arta Chieti	10/08/18	-	-	-	X	-	-	-	-	-	-
49	35	Moscufo	fontanelle	Arta Chieti	10/08/18	X	-	-	-	-	-	-	-	-	-
50	36	Tocco da Casauria	Francoli	Arta Chieti	24/09/18	-	X	X	-	-	-	-	-	-	-
51	37	Farindola	San Quirico	Arta Chieti	24/09/18	-	-	-	-	-	-	X	-	-	-
52	38	Salle	Capoluogo	Arta Chieti	24/09/18	-	X	X	X	-	X	-	-	-	-
53	39	Bolognano	Capoluogo	Arta Chieti	24/09/18	-	-	-	X	-	X	-	-	-	-
54	40	Picciano	Le Piane	Arta Chieti	12/10/18	X	-	-	-	-	-	-	-	-	-
55	41	Pescara	Via Raiale	Arta Chieti	18/10/18	X	-	-	-	-	-	-	-	-	-
56	42	Farindola	villa cupoli	Arta Chieti	18/10/18	X	-	-	-	-	-	-	-	-	-
57	43	Alanno	Petricca	Arta Chieti	31/10/18	X	-	-	-	-	-	-	-	-	-
58	44	Montesilvano	Villa Carmine	Arta Chieti	31/10/18	X	-	-	-	-	-	-	-	-	-
59	45	Pescara	Via Raiale	Arta Chieti	31/10/18	X	-	-	-	-	-	-	-	-	-
60	46	Bolognano	Capoluogo	Arta Chieti	19/11/18	-	X	X	-	-	-	-	-	-	-
61	47	Bussi	Alvensio	Arta Chieti	19/11/18	X	-	-	-	-	-	-	-	-	-
62	48	Lettomanoppello	Santa Liberata	Arta Chieti	19/11/18	X	-	-	-	-	-	-	-	-	-

TABELLA 18 - Dismissioni Imhoff e potenziamenti

N	Comune (ubicazione impianto)	Nome_imp	Soluzione progettuale	Tipologia intervento	Importo lavori*	Importo lavori complessivo**	Tempi di dismissione	Fonte finanziamento	Livello progettuale
1	Abbateggio	Moricino	da adeguare	realizzazione impianto di fitodepurazione	24.500,00		2022	ASSENTE	fattibilità
2	Abbateggio	Salza	da dismettere	collettore fognario con o senza sollevamento		342.686,55	2020	MASTERPLAN	esecutivo
3	Abbateggio	Le Piane/Catalana	da adeguare	realizzazione impianto di fitodepurazione	18.500,00		2022	ASSENTE	fattibilità
4	Abbateggio	Cusano	da adeguare	impianto di subirrigazione	6.365,00		2022	MASTERPLAN	esecutivo
5	Abbateggio	La Fonte	da dismettere	impianto a fanghi attivi		342.686,55	2020	MASTERPLAN	esecutivo
6	Abbateggio	Capoluogo/Via dell'Orologio	da adeguare	realizzazione impianto di fitodepurazione	18.500,00		2022	ASSENTE	fattibilità
7	Abbateggio	San Martino	da adeguare	impianto di subirrigazione	6.365,00		2022	ASSENTE	fattibilità
8	Abbateggio	San Martino/Scalelle	da adeguare	impianto di subirrigazione	6.365,00		2022	ASSENTE	fattibilità
9	Abbateggio	Colle della Selva 1	da dismettere	collettore fognario con o senza sollevamento		342.686,55	2020	MASTERPLAN	esecutivo
10	Abbateggio	Colle della Selva 2	da dismettere	collettore fognario con o senza sollevamento		342.686,55	2020	MASTERPLAN	esecutivo
11	Abbateggio	Sant'Agata	da dismettere	collettore fognario con o senza sollevamento		342.686,55	2020	MASTERPLAN	esecutivo
12	Alanno	Casello 29	da dismettere	collettore fognario con o senza sollevamento		191.918,40	2020	MASTERPLAN	esecutivo
13	Alanno	Oratorio	da dismettere	impianto a fanghi attivi		191.918,40	2020	MASTERPLAN	esecutivo
14	Alanno	Pallanera	da dismettere	collettore fognario con o senza sollevamento	34.000,00		2022	ASSENTE	fattibilità
15	Alanno	Fraticelli	da dismettere	collettore fognario con o senza sollevamento	34.000,00		2022	ASSENTE	fattibilità
16	Alanno	Candeloro Colle Grande	da dismettere	collettore fognario con o senza sollevamento	34.000,00		2022	ASSENTE	fattibilità
17	Alanno	Ragnitelli	da dismettere	collettore fognario con o senza sollevamento	34.000,00		2022	ASSENTE	fattibilità
18	Alanno	Casa Carè De Melis / Novedita	da dismettere	collettore fognario con o senza sollevamento	34.000,00		2022	ASSENTE	fattibilità
19	Alanno	Valle Cupa	da dismettere	collettore fognario con o senza sollevamento	34.000,00		2022	ASSENTE	fattibilità
20	Alanno	Sperduto Case Finocchio	da dismettere	collettore fognario con o senza sollevamento	34.000,00		2022	ASSENTE	fattibilità
21	Alanno	C.R.Magazzetti Tricca-Assetta Tondo	da adeguare	realizzazione impianto di fitodepurazione	3.300,00		2022	ASSENTE	fattibilità
22	Alanno	C.R.Casa Gobo Capone	da adeguare	impianto di subirrigazione	7.415,00		2022	ASSENTE	fattibilità
23	Alanno	Piccola Russia case 1 (S.Agata Case)	da adeguare	collettore fognario con o senza sollevamento	23.400,00		2022	ASSENTE	fattibilità
24	Alanno	Piccola Russia Case 2 (S.Agata Case)	da adeguare	collettore fognario con o senza sollevamento	13.400,00		2022	ASSENTE	fattibilità
25	Alanno	Piano Favale	da adeguare	impianto di subirrigazione	8.150,00		2022	ASSENTE	fattibilità
26	Arisa	Contrada Cupa	da dismettere	impianto a fanghi attivi	101.500,00		2021	ASSENTE	fattibilità
27	Arisa	Contrada Pignagatta	da dismettere	impianto a fanghi attivi	86.800,00		2021	ASSENTE	fattibilità
28	Arisa	Contrada Pantane	da adeguare	realizzazione impianto di fitodepurazione	11.700,00		2022	ASSENTE	fattibilità
29	Atri	Villa Medoro	da adeguare	impianto di subirrigazione	7.245,00		2022	ASSENTE	fattibilità
30	Atri	Cagno	da dismettere	collettore fognario con o senza sollevamento	75.000,00		2022	ASSENTE	fattibilità
31	Atri	Villa Ferretti	da adeguare	impianto di subirrigazione	7.980,00		2022	ASSENTE	fattibilità
32	Atri	San Giacomo	da adeguare	realizzazione impianto di fitodepurazione	24.000,00		2022	ASSENTE	fattibilità
33	Atri	Panice	da adeguare	impianto di subirrigazione	10.250,00		2022	ASSENTE	fattibilità
34	Atri	Cona	da adeguare	impianto di subirrigazione	5.250,00		2022	ASSENTE	fattibilità
35	Bisenti	Bivio Castelli	da adeguare	impianto di subirrigazione	1.995,00		2022	ASSENTE	fattibilità
36	Bisenti	Mongoni	da adeguare	impianto di subirrigazione	4.335,00		2022	ASSENTE	fattibilità
37	Bisenti	Villa Turchi	da adeguare	impianto di subirrigazione	6.995,00		2022	ASSENTE	fattibilità
38	Bisenti	Bivio S. Nicola basso	da adeguare	impianto di subirrigazione	6.995,00		2022	ASSENTE	fattibilità
39	Bisenti	Occhizzetti/Occhiselli	da adeguare	impianto di subirrigazione	8.885,00		2022	ASSENTE	fattibilità
40	Bisenti	Ciaricelli	da adeguare	impianto di subirrigazione	9.935,00		2022	ASSENTE	fattibilità
41	Bisenti	Chiovano Basso	da adeguare	impianto di subirrigazione	9.935,00		2022	ASSENTE	fattibilità
42	Bisenti	Ciantu'	da adeguare	impianto di subirrigazione	6.890,00		2022	ASSENTE	fattibilità
43	Bisenti	Scarsineti	da adeguare	impianto di subirrigazione	1.995,00		2022	ASSENTE	fattibilità
44	Bisenti	Scipione	da adeguare	impianto di subirrigazione	3.780,00		2022	ASSENTE	fattibilità
45	Bisenti	Tingoli	da adeguare	impianto di subirrigazione	6.995,00		2022	ASSENTE	fattibilità
46	Bisenti	Venditti Pallotta	da adeguare	realizzazione impianto di fitodepurazione	18.750,00		2022	ASSENTE	fattibilità
47	Bisenti	Zurrito	da adeguare	impianto di subirrigazione	6.995,00		2022	ASSENTE	fattibilità
48	Bisenti	Case Palusci	da adeguare	impianto di subirrigazione	7.100,00		2022	ASSENTE	fattibilità
49	Bisenti	Cicconetti	da adeguare	impianto di subirrigazione	7.310,00		2022	ASSENTE	fattibilità
50	Bisenti	Colle Marmo	da adeguare	impianto di subirrigazione	9.410,00		2022	ASSENTE	fattibilità
51	Bisenti	Valviano	da adeguare	impianto di subirrigazione	6.995,00		2022	ASSENTE	fattibilità
52	Bisenti	S. Nicola Spaccio	da adeguare	impianto di subirrigazione	1.995,00		2022	ASSENTE	fattibilità
53	Bisenti	S. Nicola Alta 2	da adeguare	impianto di subirrigazione	2.940,00		2022	ASSENTE	fattibilità
54	Bisenti	S. Nicola Alta	da adeguare	impianto di subirrigazione	1.995,00		2022	ASSENTE	fattibilità
55	Bisenti	Torretta	da dismettere	collettore fognario con o senza sollevamento	24.000,00		2022	ASSENTE	fattibilità
56	Bisenti	Case Ranocchia	da adeguare	impianto di subirrigazione	2.625,00		2022	ASSENTE	fattibilità
57	Bisenti	Colle Paradiso	da adeguare	impianto di subirrigazione	3.150,00		2022	ASSENTE	fattibilità
58	Bolognaro	Piano d'Orta (> 2000 ae)	dismesso						
59	Bolognaro	Piano d'Orta Buscesi (> 2000 ae)	da dismettere						
60	Bolognaro	Capoluogo	da dismettere	impianto a fanghi attivi	204.511,04		2020	MASTERPLAN	esecutivo

N	Comune (ubicazione impianto)	Nome_imp	Soluzione progettuale	Tipologia intervento	Importo lavori*	Importo lavori complessivo**	Tempi di dismissione	Fonte finanziamento	Livello progettuale
51	Bolognaro	Musellaro	da dismettere	impianto a fanghi attivi	141.061,95		2020	MASTERPLAN	esecutivo
52	Bolognaro	Le fosse	da adeguare	realizzazione impianto di fitodepurazione	9.600,00		2022	ASSENTE	fattibilità
53	Brittoli	Capoluogo	da adeguare	impianto a fanghi attivi	100.000,00		2022	ASSENTE	fattibilità
54	Brittoli	Capoluogo 2	da adeguare	impianto di subirrigazione	7.000,00		2022	ASSENTE	fattibilità
55	Brittoli	Canale	da adeguare	impianto di subirrigazione	3.000,00		2022	ASSENTE	fattibilità
56	Brittoli	S. Vito	da dismettere	collettore fognario con o senza sollevamento	24.000,00		2022	ASSENTE	fattibilità
57	Brittoli	Colle Vertieri	da adeguare	realizzazione impianto di fitodepurazione	16.500,00		2022	ASSENTE	fattibilità
58	Brittoli	Pizzuto	da dismettere						
59	Brittoli	Cona C. Velluto	da adeguare	impianto di subirrigazione	5.500,00		2022	ASSENTE	fattibilità
70	Brittoli	Cona Nord	da adeguare	impianto di subirrigazione	5.800,00		2022	ASSENTE	fattibilità
71	Brittoli	Fonte Moro	da dismettere	collettore fognario con o senza sollevamento	24.000,00		2022	ASSENTE	fattibilità
72	Brittoli	Peschiole Nord	da adeguare	impianto di subirrigazione	8.900,00		2022	ASSENTE	fattibilità
73	Brittoli	Peschiole Sud	da adeguare	impianto di subirrigazione	7.500,00		2022	ASSENTE	fattibilità
74	Brittoli	Pagliaro di Tono	da adeguare	impianto di subirrigazione	2.500,00		2022	ASSENTE	fattibilità
75	Brittoli	Coll'Arso	da adeguare	impianto di subirrigazione	6.000,00		2022	ASSENTE	fattibilità
76	Brittoli	Fonte Javo'	da dismettere	collettore fognario con o senza sollevamento	24.000,00		2022	ASSENTE	fattibilità
77	Brittoli	S. Giuseppe Maone	da dismettere	collettore fognario con o senza sollevamento	24.000,00		2022	ASSENTE	fattibilità
78	Brittoli	Tappeta Est	da adeguare	impianto a fanghi attivi	80.000,00		2022	ASSENTE	fattibilità
79	Brittoli	Tappeta Ovest	da dismettere	collettore fognario con o senza sollevamento	24.000,00		2022	ASSENTE	fattibilità
80	Brittoli	S. Giuseppe Fiorindo	da dismettere	collettore fognario con o senza sollevamento	24.000,00		2022	ASSENTE	fattibilità
81	Brittoli	Casa Ciota	da adeguare	impianto di subirrigazione	24.000,00		2022	ASSENTE	fattibilità
82	Brittoli	Cona sud	da adeguare	impianto di subirrigazione	5.500,00		2022	ASSENTE	fattibilità
83	Bucchianico	Pozzo Nuovo (> 2000 ae)	da dismettere	collettore fognario con o senza sollevamento	186.215,50		2021	MASTERPLAN	fattibilità
84	Bucchianico	San Leonardo (> 2000 ae)	da dismettere	collettore fognario con o senza sollevamento	50.000,00		2022	ASSENTE	fattibilità
85	Bucchianico	Feudo Fonte Pietra	da adeguare	realizzazione impianto di fitodepurazione	25.700,00		2022	ASSENTE	fattibilità
86	Bucchianico	Colle Cucco	da adeguare	realizzazione impianto di fitodepurazione	17.300,00		2022	ASSENTE	fattibilità
87	Bucchianico	Piane	da dismettere	collettore fognario con o senza sollevamento	186.215,50		2021	MASTERPLAN	fattibilità
88	Bucchianico	Feudo - Casa Cicalini	da adeguare	realizzazione impianto di fitodepurazione	16.500,00		2022	ASSENTE	fattibilità
89	Bucchianico	Feudo Micomonaco	da adeguare	realizzazione impianto di fitodepurazione	25.700,00		2022	ASSENTE	fattibilità
90	Caramanico Terme	Capoluogo (Pisciarello) (> 2000 ae)	dismissa						
91	Caramanico Terme	San Vittorino	da dismettere	impianto a fanghi attivi	76.524,95		2020	MASTERPLAN	esecutivo
92	Caramanico Terme	Casa Pastore	da dismettere	impianto a fanghi attivi	76.524,95		2020	MASTERPLAN	esecutivo
93	Caramanico Terme	Canale (Casa Delle Monache)	dismissa						
94	Caramanico Terme	De Contra Grande 1	da dismettere	collettore fognario con o senza sollevamento	24.000,00		2022	ASSENTE	fattibilità
95	Caramanico Terme	De Contra Piccola 3	da dismettere	collettore fognario con o senza sollevamento	24.000,00		2022	ASSENTE	fattibilità
96	Caramanico Terme	De Contra Grande 2	da dismettere	collettore fognario con o senza sollevamento	24.000,00		2022	ASSENTE	fattibilità
97	Caramanico Terme	De Contra Piccola 1	da dismettere	collettore fognario con o senza sollevamento	24.000,00		2022	ASSENTE	fattibilità
98	Caramanico Terme	De Contra Piccola 2	da dismettere	collettore fognario con o senza sollevamento	24.000,00		2022	ASSENTE	fattibilità
99	Caramanico Terme	C.da La Riga	da adeguare	impianto di subirrigazione	9.000,00		2022	ASSENTE	fattibilità
100	Caramanico Terme	C.da S. Tommaso F.S.Croce 1	da dismettere	collettore fognario con o senza sollevamento	39.000,00		2022	ASSENTE	fattibilità
101	Caramanico Terme	C.da S. Tommaso F.S.Croce 2	da dismettere	collettore fognario con o senza sollevamento	39.000,00		2022	ASSENTE	fattibilità
102	Caramanico Terme	C.da S. Tommaso F.Vetica 2	da dismettere	collettore fognario con o senza sollevamento	39.000,00		2022	ASSENTE	fattibilità
103	Caramanico Terme	C.da S. Tommaso Fonte Vetica	da dismettere	collettore fognario con o senza sollevamento	39.000,00		2022	ASSENTE	fattibilità
104	Caramanico Terme	C.da S. Tommaso	da dismettere	impianto a fanghi attivi		253.912,39	2020	MASTERPLAN	esecutivo
105	Caramanico Terme	C.da Scag. Case Scalpelli	da adeguare	impianto di subirrigazione	7.000,00		2022	ASSENTE	fattibilità
106	Caramanico Terme	C.da Scagnano Colle Arena	da adeguare	realizzazione impianto di fitodepurazione	20.400,00		2022	ASSENTE	fattibilità
107	Caramanico Terme	C.da S. Elia Case Tobia	da adeguare	realizzazione impianto di fitodepurazione	25.400,00		2022	ASSENTE	fattibilità
108	Caramanico Terme	C.da S. Elia Case Ricci	da adeguare	realizzazione impianto di fitodepurazione	25.400,00		2022	ASSENTE	fattibilità
109	Caramanico Terme	C.da Scagnano Marinucci	da adeguare	realizzazione impianto di fitodepurazione	21.500,00		2022	ASSENTE	fattibilità
110	Caramanico Terme	C.da Scagnano Insalatelli	da adeguare	realizzazione impianto di fitodepurazione	21.500,00		2022	ASSENTE	fattibilità
111	Carpinetto della Nora	Maddalena	da adeguare	impianto di subirrigazione	6.100,00		2022	ASSENTE	fattibilità
112	Carpinetto della Nora	Maddalena 2 - Cerchietti	da adeguare	impianto di subirrigazione	6.600,00		2022	ASSENTE	fattibilità
113	Carpinetto della Nora	Fara Superiore	da adeguare	impianto di subirrigazione	7.600,00		2022	ASSENTE	fattibilità
114	Carpinetto della Nora	Fratte	da dismettere	collettore fognario con o senza sollevamento	50.859,92	152.579,75	2021	MASTERPLAN	esecutivo
115	Carpinetto della Nora	Versante Al Bosco (Case Mastrogiacomo)	da dismettere	collettore fognario con o senza sollevamento	50.859,92	152.579,75	2021	MASTERPLAN	esecutivo
116	Carpinetto della Nora	Versante Al Bosco (Nerone)	da adeguare	impianto di subirrigazione	6.700,00		2022	ASSENTE	fattibilità
117	Carpinetto della Nora	Versante Al Bosco (Falone)	da adeguare	impianto di subirrigazione	6.700,00		2022	ASSENTE	fattibilità
118	Carpinetto della Nora	Colle Della Guardia	da adeguare	impianto di subirrigazione	7.100,00		2022	ASSENTE	fattibilità
119	Carpinetto della Nora	Santa Lucia	da adeguare	impianto di subirrigazione	5.500,00		2022	ASSENTE	fattibilità
120	Carpinetto della Nora	Piano Colle Case Ciovacco	da adeguare	impianto di subirrigazione	6.700,00		2022	ASSENTE	fattibilità

N	Comune (ubicazione impianto)	Nome Imp	Soluzione progettuale	Tipologia intervento	Importo lavori*	Importo lavori complessivo**	Tempi di dismissione	Fonte finanziamento	Livello progettuale
121	Carpineto della Nora	Fara Inferiore	da adeguare	impianto di subirrigazione	2.700,00		2022	ASSENTE	fattibilità
122	Carpineto della Nora	Versante al Bosco (Crudele)	da dismettere	collettore fognario con o senza sollevamento	50.859,92	152.579,75	2021	MASTERPLAN	esecutivo
123	Carpineto della Nora	Piano Colle Case Rosini	da adeguare	impianto di subirrigazione	6.700,00		2022	ASSENTE	fattibilità
124	Carpineto della Nora	Piano Colle- Case Silvestri	da adeguare	impianto di subirrigazione	1.000,00		2022	ASSENTE	fattibilità
125	Casalincontrada	Via San Marco	da dismettere	collettore fognario con o senza sollevamento	70.000,00		2022	ASSENTE	fattibilità
126	Casalincontrada	Fellonice	da adeguare	realizzazione impianto di fitodepurazione			2022	ASSENTE	fattibilità
127	Casalincontrada	Ponticelli	da dismettere	collettore fognario con o senza sollevamento	58.000,00		2022	ASSENTE	fattibilità
128	Castiglione a Casauria	San Clemente ponte autostrada (> 2000 ae)	da dismettere	collettore fognario con o senza sollevamento	85.000,00		2021	MASTERPLAN	fattibilità
129	Castiglione a Casauria	San Clemente Lucente (> 2000 ae)	da dismettere	collettore fognario con o senza sollevamento	55.000,00		2021	MASTERPLAN	fattibilità
130	Castiglione a Casauria	Capol. Via Marconi Cimitero	da dismettere	collettore fognario con o senza sollevamento	24.619,05	517.000,00	2022	ASSENTE	fattibilità
131	Castiglione a Casauria	Case Fornache M.D.C. Lama	da dismettere	collettore fognario con o senza sollevamento	24.619,05	517.000,00	2022	ASSENTE	fattibilità
132	Castiglione a Casauria	Cervarano C.da Pozzo 2	da dismettere	collettore fognario con o senza sollevamento	24.619,05	517.000,00	2022	ASSENTE	fattibilità
133	Castiglione a Casauria	Cervarano 1	da dismettere	collettore fognario con o senza sollevamento	24.619,05	517.000,00	2022	ASSENTE	fattibilità
134	Castiglione a Casauria	S.Clemente Pal.Lucente	da dismettere	collettore fognario con o senza sollevamento	24.619,05	517.000,00	2022	ASSENTE	fattibilità
135	Castiglione a Casauria	Irazione San Clemente zona industriale	da dismettere	collettore fognario con o senza sollevamento	24.619,05	517.000,00	2022	ASSENTE	fattibilità
136	Castiglione a Casauria	Case Albania- frazione Madonna della Croce	da dismettere	collettore fognario con o senza sollevamento	24.619,05	517.000,00	2022	ASSENTE	fattibilità
137	Castiglione a Casauria	Capoluogo Vicolo 15	da dismettere	collettore fognario con o senza sollevamento	24.619,05	517.000,00	2022	ASSENTE	fattibilità
138	Castiglione a Casauria	Piano Del Ponte Staz.FF.55.	da dismettere	collettore fognario con o senza sollevamento	24.619,05	517.000,00	2022	ASSENTE	fattibilità
139	Castiglione a Casauria	Varrasso Salv.Piano del Ponte	da dismettere	collettore fognario con o senza sollevamento	24.619,05	517.000,00	2022	ASSENTE	fattibilità
140	Castiglione a Casauria	Vicenne	da dismettere	collettore fognario con o senza sollevamento	24.619,05	517.000,00	2022	ASSENTE	fattibilità
141	Castiglione a Casauria	Gagliardone D'Agostino	da dismettere	collettore fognario con o senza sollevamento	24.619,05	517.000,00	2022	ASSENTE	fattibilità
142	Castiglione a Casauria	San Rocco Capoluogo	da dismettere	collettore fognario con o senza sollevamento	24.619,05	517.000,00	2022	ASSENTE	fattibilità
143	Castiglione a Casauria	Case Trotta	da dismettere	collettore fognario con o senza sollevamento	24.619,05	517.000,00	2022	ASSENTE	fattibilità
144	Castiglione a Casauria	Calata della Fonte	da dismettere	collettore fognario con o senza sollevamento	24.619,05	517.000,00	2022	ASSENTE	fattibilità
145	Castiglione a Casauria	Vico 1	da dismettere	collettore fognario con o senza sollevamento	24.619,05	517.000,00	2022	ASSENTE	fattibilità
146	Castiglione a Casauria	Vico 7	da dismettere	collettore fognario con o senza sollevamento	24.619,05	517.000,00	2022	ASSENTE	fattibilità
147	Castiglione a Casauria	Vico 19/21	da dismettere	collettore fognario con o senza sollevamento	24.619,05	517.000,00	2022	ASSENTE	fattibilità
148	Castiglione a Casauria	Vico 23	da dismettere	collettore fognario con o senza sollevamento	24.619,05	517.000,00	2022	ASSENTE	fattibilità
149	Castiglione a Casauria	Ponte Gloria	da dismettere	collettore fognario con o senza sollevamento	24.619,05	517.000,00	2022	ASSENTE	fattibilità
150	Castiglione a Casauria	Centro urbano D'Agostino Dino	da dismettere	collettore fognario con o senza sollevamento	24.619,05	517.000,00	2022	ASSENTE	fattibilità
151	Castiglione Messer Raimondo	Selva	da adeguare	impianto a fanghi attivi	146.930,00		2022	ASSENTE	fattibilità
152	Castiglione Messer Raimondo	S. Giorgio	da adeguare	impianto di subirrigazione	8.150,00				
153	Castiglione Messer Raimondo	Piano San Donato	dismissio						
154	Castilenti	fontana Vecchia	da adeguare	realizzazione impianto di fitodepurazione	19.800,00		2022	ASSENTE	fattibilità
155	Castilenti	S. Romualdo	da dismettere	collettore fognario con o senza sollevamento	34.000,00		2022	ASSENTE	fattibilità
156	Castilenti	Pizzannocca	da adeguare	realizzazione impianto di fitodepurazione	22.600,00		2022	ASSENTE	fattibilità
157	Castilenti	Casa Bianca 1	da adeguare	impianto di subirrigazione	10.700,00		2022	ASSENTE	fattibilità
158	Catignano	Cap.- C/Da Paludi	da dismettere	collettore fognario con o senza sollevamento	60.000,00				
159	Catignano	Cap.- C/Da Cappuccini	da dismettere	collettore fognario con o senza sollevamento	60.000,00				
160	Catignano	Micarone	da adeguare	realizzazione impianto di fitodepurazione	24.800,00				
161	Catignano	Sterparo	da adeguare	impianto a fanghi attivi	180.000,00		2022	ASSENTE	fattibilità
162	Catignano	Cimitero	da dismettere	collettore fognario con o senza sollevamento	29.000,00		2022	ASSENTE	fattibilità
163	Cepagatti	CORNETO (> 2000 ae)	da dismettere	collettore fognario con o senza sollevamento					
164	Cepagatti	CIARRA (> 2000 ae)	da dismettere	collettore fognario con o senza sollevamento					
165	Cepagatti	RAPATTONI SUPERIORE 1 (> 2000 ae)							
166	Cepagatti	RAPATTONI SUPERIORE 2 (> 2000 ae)							
167	Cepagatti	CANTO' (> 2000 ae)	dismissio						
168	Cepagatti	BUCCIERI BARBACANE (> 2000 ae)	da dismettere	collettore fognario con o senza sollevamento			2021	MASTERPLAN	esecutivo
169	Cepagatti	PALUMBO MALATESTA (> 2000 ae)	da dismettere	collettore fognario con o senza sollevamento			2021	MASTERPLAN	esecutivo
170	Cepagatti	BUCCIERI GIANANTE (> 2000 ae)							
171	Cepagatti	C.DA CASONI (> 2000 ae)							
172	Cepagatti	MOLINO (> 2000 ae)	da adeguare	impianto a fanghi attivi			2021	MASTERPLAN	esecutivo
173	Cepagatti	MOLINO 2 (> 2000 ae)	da adeguare	impianto a fanghi attivi			2021	MASTERPLAN	esecutivo
174	Cepagatti	VILLAREIA Ponte Fiume Nora (> 2000 ae)	dismissio						
175	Cepagatti	VILLAREIA Ponte delle Fascine (> 2000 ae)	dismissio						
176	Cepagatti	PALOZZO1 (> 2000 ae)	dismissio						
177	Cepagatti	PALOZZO2 (> 2000 ae)	dismissio						
178	Chieti	Iachini	da dismettere	collettore fognario con o senza sollevamento	115.000,00		2022	ASSENTE	fattibilità
179	Chieti	Colle rotondo Vallelunga	da dismettere	collettore fognario con o senza sollevamento	430.000,00		2022	ASSENTE	fattibilità
180	Chieti	Fontereale	da dismettere	collettore fognario con o senza sollevamento	77.000,00		2022	ASSENTE	fattibilità

N	Comuna (ubicazione impianto)	Nome Imp	Soluzione progettuale	Tipologia intervento	Importo lavori*	Importo lavori complessivo**	Tempi di dismissione	Fonte finanziamento	Livello progettuale
181	Citta sant' Angelo	Mammoccio	da adeguare	impianto di subirrigazione	1.000,00		2022	ASSENTE	fattibilità
182	Civitaquana	Contrada Ginestre	da adeguare	impianto di subirrigazione	9.000,00		2022	ASSENTE	fattibilità
183	Civitaquana	Contrada Rigo 1	da adeguare	impianto di subirrigazione	9.000,00		2022	ASSENTE	fattibilità
184	Civitaquana	Contrada Rigo 2	da adeguare	impianto di subirrigazione	9.000,00		2022	ASSENTE	fattibilità
185	Civitaquana	Colle Vertieri 1	da adeguare	realizzazione impianto di fitodepurazione	27.500,00		2022	ASSENTE	fattibilità
186	Civitaquana	Colle Vertieri 2	da dismettere	collettore fognario con o senza sollevamento	10.000,00		2022	ASSENTE	fattibilità
187	Civitaquana	Capoluogo	da adeguare	impianto a fanghi attivi	110.000,00		2021	MASTERPLAN	fattibilità
188	Civitaquana	Contrada Vicenne/Ciulestro	da adeguare	impianto di subirrigazione	7.000,00		2022	ASSENTE	fattibilità
189	Civitaquana	Contrada Olmo della Biocca	da adeguare	realizzazione impianto di fitodepurazione	27.500,00		2021	MASTERPLAN	fattibilità
190	Civitaquana	Contrada Andrina Marcantonio	da adeguare	impianto di subirrigazione	9.000,00		2022	ASSENTE	fattibilità
191	Civitaquana	Case Scurcola	da dismettere	collettore fognario con o senza sollevamento	7.700,00		2021	MASTERPLAN	fattibilità
192	Civitaquana	Fiore Colle Scurcola	da dismettere	collettore fognario con o senza sollevamento	34.000,00		2021	MASTERPLAN	fattibilità
193	Civitaquana	Contrada Solagne	da adeguare	impianto di subirrigazione	8.500,00		2022	ASSENTE	fattibilità
194	Civitaquana	Contrada Salaiano	da adeguare	impianto di subirrigazione	9.000,00		2022	ASSENTE	fattibilità
195	Civitaquana	Contrada Salaiano 2	da adeguare	impianto di subirrigazione	7.500,00		2022	ASSENTE	fattibilità
196	Civitella Casanova	Contrada Baffo/Riedi	da adeguare	realizzazione impianto di fitodepurazione	69.857,36		2021	MASTERPLAN	fattibilità
197	Civitella Casanova	Contrada Mastro Paolo	da adeguare	realizzazione impianto di fitodepurazione	24.500,00		2022	ASSENTE	fattibilità
198	Civitella Casanova	Contrada Pietra S. Anello/ La Pietra	da adeguare	realizzazione impianto di fitodepurazione	24.500,00		2022	ASSENTE	fattibilità
199	Civitella Casanova	Parte Versante Sud-Est	da adeguare	realizzazione impianto di fitodepurazione	24.500,00				
200	Civitella Casanova	Contrada Centelle	da adeguare	realizzazione impianto di fitodepurazione	29.900,00				
201	Civitella Casanova	Contrada Mirabello	da adeguare	realizzazione impianto di fitodepurazione	26.000,00				
202	Civitella Casanova	Vestea/Valli del Giardino	da adeguare	realizzazione impianto di fitodepurazione	24.500,00				
203	Civitella Casanova	Contrada Pettorano	da adeguare	realizzazione impianto di fitodepurazione	19.500,00				
204	Civitella Casanova	Contrada Attence	da adeguare	realizzazione impianto di fitodepurazione	28.400,00				
205	Civitella Casanova	Capoluogo Contrada Riedi-Cesidio	da adeguare	realizzazione impianto di fitodepurazione	26.000,00				
206	Civitella Casanova	Contrada Torre delle Valli	da adeguare	realizzazione impianto di fitodepurazione	23.400,00				
207	Civitella Casanova	Contrada Pastini	da adeguare	realizzazione impianto di fitodepurazione	28.400,00				
208	Civitella Casanova	Contrada Festina	da adeguare	impianto di subirrigazione	10.400,00				
209	Civitella Casanova	Contrada Bringantello	da adeguare	realizzazione impianto di fitodepurazione	26.000,00				
210	Civitella Casanova	San Benedetto	da adeguare	realizzazione impianto di fitodepurazione	20.600,00				
211	Collecervino	Caparrone	dismissa						
212	Collecervino	Fornaci (> 2000 ae)	dismissa						
213	Collecervino	Fonte (> 2000 ae)	dismissa						
214	Collecervino	Valle Lupo	dismissa						
215	Cugnoli	Cola Chiulli	da adeguare	impianto di subirrigazione	9.200,00		2022	ASSENTE	fattibilità
216	Cugnoli	FITODEPURATORE Piano San Giovanni							
217	Cugnoli	Tudico	da adeguare	impianto a fanghi attivi	191.000,00		2022	ASSENTE	fattibilità
218	Cugnoli	Piano Carpineto	da dismettere	collettore fognario con o senza sollevamento	6.000,00		2022	ASSENTE	fattibilità
219	Cugnoli	Fonte della Noce	da adeguare	realizzazione impianto di fitodepurazione	12.500,00		2022	ASSENTE	fattibilità
220	Cugnoli	Rota Giannelli Est	da adeguare	impianto di subirrigazione	7.500,00		2022	ASSENTE	fattibilità
221	Cugnoli	Rota Giannelli Nord	da adeguare	realizzazione impianto di fitodepurazione	21.500,00		2022	ASSENTE	fattibilità
222	Cugnoli	Rota Giannelli Sud	da adeguare	realizzazione impianto di fitodepurazione	17.000,00		2022	ASSENTE	fattibilità
223	Cugnoli	Mordiano	da adeguare	realizzazione impianto di fitodepurazione	29.000,00		2022	ASSENTE	fattibilità
224	Cugnoli	Fraz. Cignale	da adeguare	impianto di subirrigazione	7.000,00		2022	ASSENTE	fattibilità
225	Cugnoli	Case Pozzo	da adeguare	impianto di subirrigazione	7.000,00		2022	ASSENTE	fattibilità
226	Cugnoli	S. Maria della Stella	dismissa				2022	ASSENTE	fattibilità
227	Cugnoli	Fonte Canale							
228	Elice	C/Da Ferruccio-Castellana	da adeguare	impianto a fanghi attivi	73.800,00		2022	ASSENTE	fattibilità
229	Elice	Piana S. Martino-S. Agnello	da adeguare	impianto di subirrigazione	11.000,00		2022	ASSENTE	fattibilità
230	Elice	Colle D'Odio	da adeguare	impianto a fanghi attivi	66.000,00		2022	ASSENTE	fattibilità
231	Fara Filiorum Petri	Di Crescenzo (> 2000 ae)	da dismettere	collettore fognario con o senza sollevamento	111.417,00		2021	MASTERPLAN	fattibilità
232	Fara Filiorum Petri	Madonna del Ponte (> 2000 ae)	da dismettere	collettore fognario con o senza sollevamento	111.417,00		2021	MASTERPLAN	fattibilità
233	Fara Filiorum Petri	Sotto Le Vigne	da adeguare	realizzazione impianto di fitodepurazione	20.000,00				
234	Fara Filiorum Petri	Piane	da adeguare	realizzazione impianto di fitodepurazione	20.000,00				
235	Fara Filiorum Petri	Mandrone	da adeguare	impianto di subirrigazione	20.000,00				
236	Farindola	Centro Antico	da dismettere	collettore fognario con o senza sollevamento	110.000,00		2021	MASTERPLAN	fattibilità
237	Farindola	S. Quirico	da adeguare	impianto a fanghi attivi	110.000,00		2021	MASTERPLAN	fattibilità
238	Farindola	Centrale	da dismettere	collettore fognario con o senza sollevamento	110.000,00		2021	MASTERPLAN	fattibilità
239	Farindola	Ciampichetti	da dismettere	collettore fognario con o senza sollevamento	110.000,00		2021	MASTERPLAN	fattibilità
240	Farindola	S. Rocco/Trosciano Sup.	da adeguare	realizzazione impianto di fitodepurazione	20.000,00		2022	ASSENTE	fattibilità



#	Comune (ubicazione impianto)	Nome Imp	Soluzione progettuale	Tipologia intervento	Importo lavori*	Importo lavori complessivo**	Tempi di dismissione	Fonte finanziamento	Livello progettuale
241	Farindola	Macchie	da adeguare	realizzazione impianto di fitodepurazione	17.000,00		2022	ASSENTE	fattibilità
242	Farindola	Case Beniamino	da adeguare	impianto di subirrigazione	9.000,00		2022	ASSENTE	fattibilità
243	Farindola	loc. MIRRI (SUB IRRIGAZIONE)							
244	Farindola	Rigopiano	dismissione				2019	FAS	esecutivo
245	Lettomanoppello	Ciamparino 1 (> 2000 ae)	da dismettere	collettore fognario con o senza sollevamento			2019	FAS	esecutivo
246	Lettomanoppello	Ciamparino 2 (> 2000 ae)	da dismettere	collettore fognario con o senza sollevamento			2022	ASSENTE	esecutivo
247	Lettomanoppello	Cese (> 2000 ae)	da dismettere	collettore fognario con o senza sollevamento	38.000,00				
248	Lettomanoppello	Chiuse Chiesa Grande Pietranegra (> 2000 ae)	dismissione						
249	Lettomanoppello	Lavino 1	dismissione						
250	Lettomanoppello	Lavino 2	dismissione				2019	FAS	esecutivo
251	Loreto Aprutino	Casafora Lauriana (> 2000 ae)	da adeguare	impianto a fanghi attivi					
252	Loreto Aprutino	Ferrauto	da adeguare	realizzazione impianto di fitodepurazione	20.000,00				
253	Loreto Aprutino	Rota Cesta	da adeguare	impianto a fanghi attivi	68.000,00				
254	Loreto Aprutino	Fiorano	da adeguare	impianto a fanghi attivi	50.000,00				
255	Loreto Aprutino	Passo Cordone	da adeguare	impianto a fanghi attivi	110.000,00				
256	Loreto Aprutino	Picarelli Fraz. Passo Cordone	da dismettere	collettore fognario con o senza sollevamento	24.000,00		2022	ASSENTE	fattibilità
257	Loreto Aprutino	Scannella	da adeguare	realizzazione impianto di fitodepurazione	24.000,00		2022	ASSENTE	fattibilità
258	Loreto Aprutino	Poggio Ragone	da adeguare	realizzazione impianto di fitodepurazione	22.000,00		2022	ASSENTE	fattibilità
259	Loreto Aprutino	Scrizzetto 1	da dismettere	collettore fognario con o senza sollevamento	34.000,00		2022	ASSENTE	fattibilità
260	Loreto Aprutino	Scrizzetto 2	da adeguare	impianto a fanghi attivi	85.000,00				
261	Loreto Aprutino	Tarallo	da adeguare	impianto di subirrigazione	10.000,00				
262	Loreto Aprutino	Cola Rossi	da adeguare	realizzazione impianto di fitodepurazione	25.000,00				
263	Loreto Aprutino	Ciaranchella	da adeguare	impianto a fanghi attivi	27.200,00				
264	Loreto Aprutino	Capoluogo 3 Cartiera	da adeguare	impianto a fanghi attivi	72.400,00		2021	ASSENTE	definitivo
265	Manoppello	Cappuccini Case Ater (> 2000 ae)	da dismettere	collettore fognario con o senza sollevamento			2019	FAS	esecutivo
266	Manoppello	Fonte Leone (> 2000 ae)	da dismettere	collettore fognario con o senza sollevamento			2019	FAS	esecutivo
267	Manoppello	Fonte Grande (> 2000 ae)	da dismettere	collettore fognario con o senza sollevamento			2019	FAS	esecutivo
268	Manoppello	Campo sportivo capoluogo (> 2000 ae)	da dismettere	collettore fognario con o senza sollevamento			2019	FAS	esecutivo
269	Manoppello	Zona Baccigno (> 2000 ae)	da dismettere	collettore fognario con o senza sollevamento			2019	FAS	esecutivo
270	Manoppello	Case Lunghe	da adeguare	impianto a fanghi attivi	112.200,00		2022	ASSENTE	fattibilità
271	Manoppello	Ponte Luca	da adeguare	realizzazione impianto di fitodepurazione	20.000,00				
272	Manoppello	Campo Sportivo D'Arabona	da dismettere	collettore fognario con o senza sollevamento			2021	MASTERPLAN	esecutivo
273	Miglianico	Montupoli-Foro Villaggio Turis.	da dismettere	collettore fognario con o senza sollevamento	65.000,00		2022	ASSENTE	fattibilità
274	Miglianico	Montupoli 2 Casolare	da adeguare	impianto a fanghi attivi	120.000,00		2022	ASSENTE	fattibilità
275	Miglianico	Montupoli loc. Carraredda	da dismettere	collettore fognario con o senza sollevamento	260.000,00				
276	Miglianico	Montupoli	da dismettere	collettore fognario con o senza sollevamento	240.000,00		2022	ASSENTE	fattibilità
277	Miglianico	Foreste-Serepenne	da adeguare	impianto a fanghi attivi	90.000,00				
278	Miglianico	Montupoli strada dei Frati	da adeguare	realizzazione impianto di fitodepurazione	15.000,00				
279	Miglianico	località Pallottella strada comunale della scuola 1	da adeguare	realizzazione impianto di fitodepurazione	15.000,00				
280	Miglianico	località strada comunale della scuola 2	da adeguare	realizzazione impianto di fitodepurazione	15.000,00				
281	Miglianico	località strada comunale D'Onofrio	da adeguare	realizzazione impianto di fitodepurazione	45.000,00				
282	Miglianico	località Antenozzi	da adeguare	realizzazione impianto di fitodepurazione	30.000,00				
283	Miglianico	c.da Montupoli Avenna loc. Tomo Giurastante	da adeguare	realizzazione impianto di fitodepurazione	15.000,00				
284	Miglianico	loc. Valle Sant'Angelo	da adeguare	realizzazione impianto di fitodepurazione	15.000,00				
285	Montebello di Bertona	Capoluogo 2/Dante Alighieri	da adeguare	impianto di subirrigazione	9.000,00		2022	ASSENTE	fattibilità
286	Montebello di Bertona	Mirabello	da adeguare	impianto di subirrigazione	10.000,00		2022	ASSENTE	fattibilità
287	Montebello di Bertona	Campo S. Maria 1	da adeguare	impianto di subirrigazione	10.000,00		2022	ASSENTE	fattibilità
288	Montebello di Bertona	Campo S. Maria 2	da adeguare	impianto di subirrigazione	10.000,00		2022	ASSENTE	fattibilità
289	Montebello di Bertona	Campo S. Maria 3	dismissione	collettore fognario con o senza sollevamento	24.000,00		2022	ASSENTE	fattibilità
290	Montebello di Bertona	Case Saturno 1	dismissione	collettore fognario con o senza sollevamento	24.000,00		2022	ASSENTE	fattibilità
291	Montebello di Bertona	Case Saturno 2	dismissione	collettore fognario con o senza sollevamento	80.000,00		2022	ASSENTE	fattibilità
292	Montebello di Bertona	Case Saturno 3	da adeguare	impianto a fanghi attivi	8.000,00				
293	Montebello di Bertona	Case Frusta-Santa Maria	da adeguare	impianto di subirrigazione	3.000,00				
294	Montebello di Bertona	Contra di Piane Case Gaudiosi	da adeguare	impianto di subirrigazione	3.000,00				
295	Montebello di Bertona	Campo Mirabello-Case Marini	da adeguare	realizzazione impianto di fitodepurazione	18.000,00				
296	Montebello di Bertona	Campo Mirabello-Case Passione 1	da dismettere	collettore fognario con o senza sollevamento	60.000,00		2022	ASSENTE	fattibilità
297	Montebello di Bertona	Campo Mirabello-Case Passione 2	da dismettere	collettore fognario con o senza sollevamento	60.000,00		2022	ASSENTE	fattibilità
298	Montebello di Bertona	Campo Mirabello-Case Mezzanotte	da dismettere	collettore fognario con o senza sollevamento	60.000,00		2022	ASSENTE	fattibilità
299	Montebello di Bertona	Campo Bertona Case Mezzanotte	da dismettere	collettore fognario con o senza sollevamento	60.000,00		2022	ASSENTE	fattibilità
300	Montebello di Bertona	Campo Bertona Case Russo	da adeguare	realizzazione impianto di fitodepurazione	65.000,00				
301	Montebello di Bertona	Padre Pio 1	da dismettere	collettore fognario con o senza sollevamento	24.000,00		2022	ASSENTE	fattibilità
302	Montebello di Bertona	Padre Pio 2	da dismettere	collettore fognario con o senza sollevamento	24.000,00		2022	ASSENTE	fattibilità

N	Comune (ubicazione impianti)	Nome Imp	Soluzione progettuale	Tipologia intervento	Importo lavori*	Importo lavori complessivo**	Tempi di dismissione	Fonte finanziamento	livello progettuale
301	Montebello di Bertona	Padre Pio 3	da adeguare	realizzazione impianto di fitodepurazione	25.000,00		2022	ASSENTE	fattibilità
302	Montebello di Bertona	Casa Ziatte	da adeguare	impianto a fanghi attivi	113.000,00		2021	MASTERPLAN	fattibilità
303	Montebello di Bertona	Casa Ciocco	da adeguare	impianto di subirrigazione	8.000,00		2022	ASSENTE	fattibilità
304	Montebello di Bertona	Campo Delle Piane	da adeguare	realizzazione impianto di fitodepurazione	17.000,00		2022	ASSENTE	fattibilità
305	Moscufo	Panaccio/Pischiarano	da adeguare	realizzazione impianto di fitodepurazione	31.000,00		2022	ASSENTE	fattibilità
306	Moscufo	Tatone	da adeguare	impianto a fanghi attivi	77.000,00		2022	ASSENTE	fattibilità
307	Nocciano	Collina-Solagne/Collina Alta	da dismettere	collettore fognario con o senza sollevamento	22.000,00		2022	ASSENTE	fattibilità
308	Nocciano	Colle Maggio 1	da dismettere	collettore fognario con o senza sollevamento	6.000,00		2022	ASSENTE	fattibilità
309	Nocciano	Collina Bassa 1	da dismettere	collettore fognario con o senza sollevamento	18.000,00		2022	ASSENTE	fattibilità
310	Nocciano	Collina Bassa 2	da dismettere	collettore fognario con o senza sollevamento	36.000,00		2022	ASSENTE	fattibilità
311	Nocciano	Fonte Schiavo-Cerasa	da adeguare	collettore fognario con o senza sollevamento	13.000,00		2022	ASSENTE	fattibilità
312	Nocciano	Bosco Nestore (Casale Nestore)	da adeguare	impianto di subirrigazione	13.000,00		2022	ASSENTE	fattibilità
313	Nocciano	Cap. 2 Zona Cimitero/Colle Granaro	da adeguare	impianto di subirrigazione	5.000,00		2022	ASSENTE	fattibilità
314	Nocciano	Cap. 3 Zona Artigianale	da dismettere	collettore fognario con o senza sollevamento	60.000,00		2022	ASSENTE	fattibilità
315	Nocciano	Fonte Schiavo	da adeguare	impianto di subirrigazione	6.000,00		2022	ASSENTE	fattibilità
316	Nocciano	Fonte Schiavo Colle Arzieri	da adeguare	impianto di subirrigazione	10.000,00		2022	ASSENTE	fattibilità
317	Penne	Roccafina Damo 1	da adeguare	realizzazione impianto di fitodepurazione	30.000,00				
318	Penne	Roccafina Damo 2	da adeguare	realizzazione impianto di fitodepurazione	25.000,00				
319	Penne	Roccafina Damo 3	da adeguare	realizzazione impianto di fitodepurazione	25.000,00				
320	Penne	Blazano	da adeguare	realizzazione impianto di fitodepurazione	25.000,00				
321	Penne	Blazano 2	da adeguare	realizzazione impianto di fitodepurazione	25.000,00				
322	Penne	Sacioli	da adeguare	impianto di subirrigazione	10.000,00				
323	Penne	Casale	da adeguare	realizzazione impianto di fitodepurazione	22.000,00				
324	Penne	Fraz. Colle Trotta	da adeguare	impianto a fanghi attivi	157.985,51		2021	MASTERPLAN	fattibilità
325	Pescosamonesco	C.Da Fonte Canale (nuovo casale)	da adeguare	impianto a fanghi attivi	104.000,00		2019	ALTRO	esecutivo
326	Pescosamonesco	C.da Paradiso	disMESSO						
327	Pescosamonesco	Dogli	da adeguare	realizzazione impianto di fitodepurazione	22.000,00		2022	ASSENTE	fattibilità
328	Pescosamonesco	Casa Pampanucci	da adeguare	realizzazione impianto di fitodepurazione	22.000,00		2022	ASSENTE	fattibilità
329	Pescosamonesco	Casa Mastrorenzo	da adeguare	realizzazione impianto di fitodepurazione	25.000,00		2022	ASSENTE	fattibilità
330	Pianella	Nora	da dismettere	collettore fognario con o senza sollevamento	52.000,00				
331	Picciano	Casette - Capoluogo 1	da adeguare	impianto di subirrigazione	10.000,00				
332	Picciano	Pistella	da adeguare	impianto di subirrigazione	8.000,00				
333	Picciano	Via Gramsci-Capoluogo 2	da adeguare	impianto di subirrigazione	8.000,00				
334	Picciano	Fraz. Colli	da adeguare	realizzazione impianto di fitodepurazione	152.871,00		2020	MASTERPLAN	esecutivo
335	Picciano	Fraz. Pagliari	da adeguare	realizzazione impianto di fitodepurazione	152.871,00		2020	MASTERPLAN	esecutivo
336	Picciano	Campo Sportivo							
337	Pietranico	Capoluogo Panetta	da dismettere	collettore fognario con o senza sollevamento	57.875,00		2020	MASTERPLAN	esecutivo
338	Pietranico	C.da D'Addario	da adeguare	impianto di subirrigazione	9.000,00		2022	ASSENTE	fattibilità
339	Pietranico	C.da Vasca	da adeguare	impianto di subirrigazione	8.000,00		2022	ASSENTE	fattibilità
340	Pietranico	Periferia Capoluogo	da adeguare	impianto a fanghi attivi	133.090,00		2020	MASTERPLAN	esecutivo
341	Pietranico	C.da Cesa	da adeguare	impianto di subirrigazione	4.000,00		2022	ASSENTE	fattibilità
342	Pietranico	C.da Boccacci	da adeguare	impianto di subirrigazione	5.000,00		2022	ASSENTE	fattibilità
343	Pietranico	C.da Madonna Croce	da adeguare	impianto di subirrigazione	2.500,00		2022	ASSENTE	fattibilità
344	Pietranico	C.da Valle Grazietti	da adeguare	impianto di subirrigazione	10.000,00		2022	ASSENTE	fattibilità
345	Pietranico	Valle Baroni	da adeguare	impianto di subirrigazione	5.000,00		2022	ASSENTE	fattibilità
346	Pietranico	C.da S. Biagio	da adeguare	impianto di subirrigazione	4.000,00		2022	ASSENTE	fattibilità
347	Pietranico	C.da Ripalta 1	da adeguare	impianto di subirrigazione	4.000,00		2022	ASSENTE	fattibilità
348	Pietranico	C.da Ripalta 2	da adeguare	impianto di subirrigazione	7.000,00		2022	ASSENTE	fattibilità
349	Pretoro	Cerrani 2							
350	Pretoro	Casa Pinti							
351	Pretoro	Passolanclano							
352	Pretoro	Colle Pagnotto							
353	Pretoro	Crocirosso							
354	Ripa Teatina	Contrada Alento (> 2000 ae)	da dismettere	collettore fognario con o senza sollevamento			2019	FAS	esecutivo
355	Roccamontepiano	Casa Lisio Pomaro 5	da adeguare	realizzazione impianto di fitodepurazione	25.000,00				
356	Roccamontepiano	Casa Tracanna	da adeguare	collettore fognario con o senza sollevamento	70.000,00				
357	Roccamontepiano	S. Angelo 1	da adeguare	realizzazione impianto di fitodepurazione	25.000,00				
358	Roccamontepiano	S. Angelo 2	da adeguare	impianto di subirrigazione	10.000,00				
359	Roccamontepiano	Giancola	da adeguare	impianto di subirrigazione	9.000,00				
360	Roccamontepiano	Lago Di Ciommo 1	da adeguare	impianto di subirrigazione	5.000,00		2022	ASSENTE	fattibilità

N	Comune (ubicazione impianto)	Nome Imp	Soluzione progettuale	Tipologia intervento	Importo lavori*	Importo lavori complessivo**	Tempi di dismissione	Fonte finanziamento	Livello progettuale
361	Roccamontepiano	Pilati+Legnini+Liberati	da adeguare	impianto di subirrigazione	6.000,00		2022	ASSENTE	fattibilità
362	Roccamontepiano	Pomaro Centro	da dismettere	collettore fognario con o senza sollevamento	33.000,00		2022	ASSENTE	fattibilità
363	Roccamontepiano	Giancamilli	da adeguare	impianto a fanghi attivi	30.000,00		2022	ASSENTE	fattibilità
364	Roccamontepiano	Rione Moreto	da dismettere	collettore fognario con o senza sollevamento	75.000,00		2022	ASSENTE	fattibilità
365	Roccamorice	Capoluogo Belvedere	dismissa						
366	Roccamorice	Fonte Arcione	da adeguare	impianto a fanghi attivi	107.000,00		2022	ASSENTE	fattibilità
367	Roccamorice	Crognaleto	da dismettere	collettore fognario con o senza sollevamento	100.000,00		2022	ASSENTE	fattibilità
368	Roccamorice	Pagliari Alta	da adeguare	realizzazione impianto di fitodepurazione	32.000,00		2022	ASSENTE	fattibilità
369	Roccamorice	Pagliari Bassa	da adeguare	realizzazione impianto di fitodepurazione	12.000,00		2022	ASSENTE	fattibilità
370	Roccamorice	Collano	da adeguare	impianto a fanghi attivi	120.000,00		2022	ASSENTE	fattibilità
371	Rosciano	Valle Isa	da dismettere	collettore fognario con o senza sollevamento	24.000,00		2022	ASSENTE	fattibilità
372	Rosciano	S. Antonio	da dismettere	collettore fognario con o senza sollevamento	24.000,00		2022	ASSENTE	fattibilità
373	Rosciano	Colle Pizuto	da dismettere	collettore fognario con o senza sollevamento	29.000,00		2022	ASSENTE	fattibilità
374	Rosciano	Mazzamorelli	da adeguare	impianto a fanghi attivi	80.000,00		2022	ASSENTE	fattibilità
375	Rosciano	Vallone	da dismettere	collettore fognario con o senza sollevamento	29.000,00		2022	ASSENTE	fattibilità
376	Rosciano	Villa Oliveti 2 Fabbro	da dismettere	collettore fognario con o senza sollevamento			2019	FAS	esecutivo
377	Rosciano	Villa Oliveti 1 S. Nicola	da dismettere	collettore fognario con o senza sollevamento					
378	Rosciano	Villa Badessa-Bosco	dismissa						
379	Rosciano	Tratturello	da dismettere	collettore fognario con o senza sollevamento	34.000,00		2022	ASSENTE	fattibilità
380	Rosciano	Collemezzano 1	da dismettere	collettore fognario con o senza sollevamento	34.000,00		2022	ASSENTE	fattibilità
381	Rosciano	Speranza	da dismettere	collettore fognario con o senza sollevamento	34.000,00		2022	ASSENTE	fattibilità
382	Rosciano	Piano Ciero	da dismettere	collettore fognario con o senza sollevamento	24.000,00		2022	ASSENTE	fattibilità
383	Rosciano	San Martino - San Nicola	da dismettere	collettore fognario con o senza sollevamento	34.000,00		2022	ASSENTE	fattibilità
384	Rosciano	S. Nicola	da dismettere	collettore fognario con o senza sollevamento			2019	FAS	esecutivo
385	Rosciano	Zio Tom- Stazione	da adeguare	realizzazione impianto di fitodepurazione	17.000,00		2022	ASSENTE	fattibilità
386	Rosciano	Fosso Riccio - Collemezzano	da adeguare	impianto a fanghi attivi	80.000,00		2022	ASSENTE	fattibilità
387	Rosciano	Conrada Casetta	da adeguare	impianto di subirrigazione	2.500,00		2022	ASSENTE	fattibilità
388	Rosciano	Conrada Diamante	da adeguare	impianto di subirrigazione	1.300,00		2022	ASSENTE	fattibilità
389	Rosciano	Conrada FEUDO	da adeguare	impianto di subirrigazione	2.000,00				
390	Rosciano	San Martino 2	da adeguare	impianto di subirrigazione	5.000,00				
391	Rosciano	Pescara Secca	dismissa						
392	Salle	Capoluogo	da adeguare	impianto a fanghi attivi	160.000,00		2022	ASSENTE	fattibilità
393	Scafa	Piano d'Orta/Cesare	da adeguare	impianto a fanghi attivi	36.000,00		2022	ASSENTE	fattibilità
394	Scafa	Conrada Zappino	da adeguare	realizzazione impianto di fitodepurazione	23.000,00		2022	ASSENTE	fattibilità
395	Serramonacesca	San Liberatore	da adeguare	impianto di subirrigazione	8.000,00				
396	Serramonacesca	San Gennaro	da adeguare	realizzazione impianto di fitodepurazione	23.000,00				
397	Serramonacesca	San Martino	da adeguare	realizzazione impianto di fitodepurazione	22.000,00				
398	Tocco da Casauria	Marano	da adeguare	impianto a fanghi attivi	100.000,00		2020	MASTERPLAN	definitivo
399	Torrevecchia Teatina	Via L'Aquila (> 2000 ae)	da dismettere	collettore fognario con o senza sollevamento			2019	FAS	esecutivo
400	Torrevecchia Teatina	Castelferrato	da dismettere	collettore fognario con o senza sollevamento			2019	FAS	esecutivo
401	Turrivalignani	Le Macine	da dismettere	collettore fognario con o senza sollevamento	46.000,00		2022	ASSENTE	fattibilità
402	Turrivalignani	Passo della Quercia - Centro Storico	da adeguare	impianto a fanghi attivi	103.000,00				
403	Turrivalignani	Centro Urbano	da dismettere	collettore fognario con o senza sollevamento	45.000,00				
404	Turrivalignani	Papparelli	da dismettere	collettore fognario con o senza sollevamento	75.000,00				
405	Turrivalignani	Caselle	da adeguare	realizzazione impianto di fitodepurazione	16.000,00				
406	Turrivalignani	Belvedere	da dismettere	collettore fognario con o senza sollevamento	20.000,00		2020	MASTERPLAN	fattibilità
407	Turrivalignani	Pescarina	da dismettere	impianto a fanghi attivi					
408	Turrivalignani	Cugnoli					2020	MASTERPLAN	fattibilità
409	Turrivalignani	Tascone	da dismettere	impianto a fanghi attivi					
410	Vicoli	Capoluogo	da adeguare	realizzazione impianto di fitodepurazione	35.000,00				
411	Vicoli	Vecchio Centro	da adeguare	realizzazione impianto di fitodepurazione	20.000,00				
412	Vicoli	C.da S. Caterina	da adeguare	realizzazione impianto di fitodepurazione	15.000,00				
413	Vicoli	Le Pietre							
414	Villa Celiera	Capoluogo - Pretara Cavone	da adeguare	impianto a fanghi attivi	66.370,50		2021	MASTERPLAN	
415	Villa Celiera	Capoluogo	da adeguare	impianto a fanghi attivi	66.370,50		2021	MASTERPLAN	
416	Villa Celiera	Loc. Pietra Rossa		realizzazione impianto di fitodepurazione	23.000,00		2022	ASSENTE	
417	Villa Celiera	Loc. Vagnola 2	da adeguare	impianto a fanghi attivi	45.000,00				
418	Villa Celiera	Loc. Vagnola 1	da dismettere	collettore fognario con o senza sollevamento	24.000,00		2022	ASSENTE	
419	Villa Celiera	Loc. Fosso Secco Alto	da adeguare	impianto di subirrigazione	3.800,00		2022	ASSENTE	
420	Villa Celiera	Loc. Mantini	da adeguare	impianto di subirrigazione	8.500,00		2022	ASSENTE	
421	Villa Celiera	Loc. Casanova (Torre)	da adeguare	impianto di subirrigazione	8.500,00		2022	ASSENTE	
422	Villa Celiera	Loc. Marchionne	da adeguare	impianto di subirrigazione	8.500,00		2022	ASSENTE	

**ATTIVITA' di LABORATORIO**

Il Laboratorio svolge analisi relativamente alle divisioni "Acque potabili", "Acque reflue" e "Rifiuti" con propria strumentazione o tramite laboratori terzi certificati, secondo la frequenza e la tipologia stabilita nel programma di prelievi redatto all'inizio del 2018 ai sensi del D.L. 31/2001 e s.m. e i. e approvato dalle Ausl territorialmente competenti.

I rapporti di prova di tali analisi vengono estrapolati dal L.I.M.S. (Laboratory Information Management System), il sistema che ha informatizzato l'intera gestione ed il controllo delle attività che si svolgono presso il laboratorio aziendale, e che richiede costante aggiornamento e personale specializzato da dedicare al suo utilizzo, alla suo potenziamento, implementazione e futura integrazione con l'SGM (Sistema Gestione delle Manutenzioni).

TABELLA 19 - Prospetto riassuntivo analisi svolte.

Mese	Numero analisi su campioni di acqua potabile							Numero analisi su campioni di acqua reflua e rifiuti							TOTALE						
	2018	2017	2016	2015	2014	2013	2012	2018	2017	2016	2015	2014	2013	2012	2018	2017	2016	2015	2014	2013	2012
Gennaio	104	73	84	82	145	184	106	304	81	265	67	169	318	331	408	154	349	149	314	302	437
Febbraio	114	166	118	104	178	121	92	253	333	264	70	293	319	299	367	499	382	174	471	440	391
Marzo	119	142	118	117	151	67	181	301	288	255	71	262	316	399	420	430	373	188	413	383	580
Aprile	109	111	98	203	131	162	155	341	285	325	151	281	376	389	450	396	423	354	412	538	544
Maggio	115	124	87	393	146	224	177	374	401	322	122	272	292	413	489	525	409	513	418	516	590
Giugno	97	129	68	280	186	188	189	217	422	420	109	397	272	539	314	551	488	389	583	460	728
Luglio	111	111	135	185	201	220	170	407	391	257	91	541	360	613	518	502	392	276	742	580	783
Agosto	126	117	142	116	157	183	156	279	320	266	154	310	158	369	405	437	408	270	467	341	525
Settembre	82	153	136	108	175	154	133	431	236	240	117	288	330	366	513	389	376	225	463	484	499
Ottobre	115	227	114	148	155	158	183	465	286	264	115	236	358	348	580	513	378	263	391	516	531
Novembre	124	144	121	125	149	120	119	534	846	339	126	275	180	526	658	990	460	251	424	300	645
Dicembre	97	84	66	96	152	133	160	422	349	512	108	342	314	476	519	433	578	204	494	447	636
TOTALE	1.313	1.581	1.287	1.957	1.926	1.914	1.821	4.328	4.238	3.729	1.301	3.666	3.593	5.068	5.641	5.819	5.016	3.258	5.592	5.507	6.889

Mese	Prelievi ordinari							Prelievi straordinari							TOTALE						
	2018	2017	2016	2015	2014	2013	2012	2018	2017	2016	2015	2014	2013	2012	2018	2017	2016	2015	2014	2013	2012
Gennaio	367	114	327	138	298	485	412	41	40	22	11	16	17	25	408	154	349	149	314	302	437
Febbraio	333	331	347	171	459	434	367	34	168	35	3	12	6	24	367	499	382	174	471	440	391
Marzo	370	298	301	175	402	372	541	50	132	72	13	11	11	39	420	430	373	188	413	383	580
Aprile	408	284	315	203	402	514	487	42	112	108	151	10	24	37	450	396	423	354	412	538	544
Maggio	427	342	312	202	392	497	583	62	183	97	313	26	19	7	489	525	409	515	418	516	590
Giugno	289	313	267	261	559	434	682	25	238	221	128	24	26	46	314	551	488	389	583	460	728
Luglio	495	291	328	234	709	551	752	23	211	64	42	33	29	31	518	502	392	276	742	580	783
Agosto	374	326	310	238	451	314	445	31	111	98	32	16	27	80	405	437	408	270	467	341	525
Settembre	317	304	305	215	441	459	477	196	85	71	10	22	25	22	513	389	376	225	463	484	499
Ottobre	452	353	344	229	355	482	511	128	160	34	34	36	34	20	580	513	378	263	391	516	531
Novembre	578	607	305	213	401	279	626	80	383	155	38	23	21	19	658	990	460	251	424	300	645
Dicembre	508	281	282	174	486	413	610	11	152	296	30	8	34	26	519	433	578	204	494	447	636
TOTALE	4.918	3.844	3.743	2.453	5.355	5.234	6.493	723	1.975	1.273	805	237	273	396	5.641	5.819	5.016	3.258	5.592	5.507	6.889

TABELLA 20 - Prospetto riassuntivo Non Conformità.

MESE	Acquedotto										Depurazione										
	aperte		chiuse		aperte		chiuse		aperte		chiuse		aperte		chiuse		aperte		chiuse		
	2018	2017	2016	2015	2014	2013	2012	2011	2010	2009	2008	2007	2006	2005	2004	2003	2002	2001	2000	1999	1998
Gennaio	11	10	4	0	0	1	7	2	23	17	n.d.	n.d.	9	0	132	5	29	0	30	0	0
Febbraio	0	0	8	8	3	2	4	2	4	7	n.d.	n.d.	62	9	54	52	40	10	37	0	0
Marzo	6	3	9	1	1	1	3	2	10	5	n.d.	n.d.	74	21	45	39	25	36	29	4	4
Aprile	5	5	4	11	3	0	3	2	17	9	n.d.	n.d.	40	21	75	56	32	24	51	4	4
Maggio	5	7	5	1	8	2	0	0	8	9	n.d.	n.d.	37	53	53	84	33	31	54	67	67
Giugno	0	0	8	7	0	10	4	4	15	19	n.d.	n.d.	54	44	33	41	24	21	14	73	73
Luglio	2	0	6	10	1	0	7	0	15	16	n.d.	n.d.	36	45	30	44	53	16	55	23	23
Agosto	3	2	0	0	2	2	3	6	6	9	n.d.	n.d.	55	22	33	33	39	20	41	58	58
Settembre	1	1	6	1	2	3	9	0	7	0	n.d.	n.d.	34	48	40	36	48	43	61	46	46
Ottobre	4	4	6	9	2	0	14	25	3	18	n.d.	n.d.	30	58	53	40	38	47	81	16	16
Novembre	10	7	12	1	13	12	4	4	6	4	n.d.	n.d.	27	38	53	29	57	32	38	30	30
Dicembre	2	2	0	0	2	4	10	14	9	0	n.d.	n.d.	39	23	47	48	82	40	39	48	48
TOTALE	49	41	68	49	37	37	68	61	123	113	0	0	497	382	648	507	500	320	530	369	369

NB - Il rientro limite di gennaio si riferisce ad un campione dell'anno 2015, pertanto il rientro limiti nell'anno 2016 sono 35; rimane aperta una non-conformità legata alla sorg. F. de l'Acerox san Benedetto nel Comune di Caramanico Terme del 14 nov. e del 28-dic-2016.

NB - Le non-conformità sono state n.68. Il rientro limiti nell'anno 2017 sono 45; rimangono aperte 15 non-conformità di cui 9 legate al parametro Torbidità, 6 ai parametri microbiologici e 4 per disinfettante residuo superiore al limite di Legge: D.Lgs. N. 30/2001. Aggiornato al 31-dicembre-2017

NB - Le non-conformità rimaste aperte riguardano 1) F.P. San Tommaso di Caramanico Via della Pace, 2) Francavilla P. Lza IONIO per parametro Fe. Le altre 6 non conformità sono legate a parametri microbiologici. D.Lgs. N. 30/2001. Aggiornato al 31-dicembre-2018.

**GESTIONE RIFIUTI***Rifiuti prodotti e smaltiti*

In adempimento degli obblighi normativi del nuovo T.U. D.lgs 152/2006 e L. 70/1994 relativamente alla comunicazione dei dati inerenti le operazioni di produzione e smaltimento dei rifiuti, è stata trasmessa la documentazione (MUD) dei dati relativi al 2018, previo pagamento dei diritti di Segreteria alle Camere di Commercio territorialmente competenti. I dati del 2018 relativi ai rifiuti prodotti e smaltiti/o recuperati sono stati raccolti e archiviati in concomitanza alla compilazione dei registri di carico e scarico dei rifiuti.

TABELLA 21 - Rifiuti prodotti (kg)

Tipologia	Codice CER	2011	2012	2013	2014	2015	2016	2017	2018
FANGHI PALABILI	19.08.05	12.330.090	11.529.110	9.878.800	9.049.930	7.520.490	12.606.290	11.522.500	15.305.830
FANGHI LIQUIDI	19.08.05	6.532.060	8.267.310	8.274.800	4.126.100	3.949.270	10.333.310	9.037.570	8.992.150
FOSSE IMHOFF	20.03.04	3.025.850	2.408.440	1.479.190	1.870.110	1.241.090	3.207.100	3.629.615	4.553.110
VAGLIO	19.08.01	312.680	221.728	205.700	195.060	191.965	201.640	166.027	209.830
SABBIA	19.08.02	501.540	376.640	241.240	296.000	484.170	591.450	703.960	800.700
RIFIUTI DI FOGNATURA	20.03.06	916.050*	0	0	0	0	1.188.520**	381.650**	1.282.920**
CATRAME DI CARBONE	17.03.03	16.420	0	0	0	0	0	0	0
CEMENTO	17.01.01	3.120	7.220	0	0	0	0	0	0
DA FILTRAZIONE E VAGLIO	19.09.01	2.800	0	0	0	0	0	0	0
FERRO E ACCIAIO	17.04.05	61.260	0	0	0	0	0	0	19.200
IMBALLAGGI	15.01.10	1.582	1.040	1.960	0	0	0	0	0
IMBALLAGGI	15.01.02	232	0	0	0	0	0	0	280
IMBALLAGGI	15.01.06	0	0	0	0	0	0	0	0
LABORATORIO	18.01.03	242	177	167	113	114	ND	197,5	2
LABORATORIO	16.05.06	324	404	136	182	163	177	0	0
LABORATORIO	16.05.04	0	0	0	0	0	0	0	0
MERCURIO	16.01.08	0	0	0	0	0	0	0	1800
MERCURIO IN BOCCETTE	16.03.07	0	0	0	0	0	0	0	140
SCARTI DI OLIO	13.02.05	ND	ND	ND	ND	ND	ND	ND	960
TERRE E ROCCE DA SCAVO	17.05.04	9.800	0	0	0	0	0	0	126.880
TONER	08.03.18	70	140	100	60	200	120	0	200
TRASFORMATORI E CONDENSATORI	16.02.09	1.520	0	0	0	0	0	0	0
<b>TOTALE KG.</b>		<b>23.715.640</b>	<b>22.812.209</b>	<b>20.082.093</b>	<b>15.537.555</b>	<b>13.387.462</b>	<b>28.128.607</b>	<b>25.441.520</b>	<b>31.294.002</b>

\* rifiuti di Fognatura dalla ditta appaltatrice del Servizio di Spurgo su reti fognarie: dal 2012 l'appaltatore del Servizio risulta anche produttore dei rifiuti, per cui il dato, da quell'anno in poi, non compare in tabella.

\*\* rifiuti di Fognatura prelevati presso i Depuratori.

TABELLA 22 - Rifiuti smaltiti c/o Impianto di Montesilvano.

Località di produzione ACA	Codici CER		
	20.03.04	20.03.06	19.08.05
ABBATEGGIO(PE) - LOC. FONTE	407.200		
ALANNO - SANT'AGATA		8.580	
ALANNO(PE) - LOC. STAZIONE		17.800	
ATRI(TE) - LOC. FONTANELLE		8.440	
BOLOGNANO - BUSCESI	8.280		
BRITTOLI(PE) - LOC. SAN VITO	4.740		
BRITTOLI(PE) - LOC. CAPOLUOGO	7.760		
BUCCHIANICO(CH) - LOC. COLLE S. ANTONIO			7.840
CAPPELLE SUL TAVO(PE) - VIA PASCOLI C/DA TERRAROSSA			
CARAMANICO TERME(PE) - CASE DELLE MONACHE		257.060	162.220
CARAMANICO TERME(PE) - LOC. COLLE DELL'ARENA	3.000		
CARAMANICO TERME(PE) - LOC. SAN VITTORINO	2.580		
CARPINETO DELLA NORA(CH) - LOC. CAPOLUOGO			8.860
CASTIGLIONE MESSER RAIMONDO(TE) - LOC. PIANE			22.940
CASTIGLIONE MESSER RAIMONDO(TE) - LOC. CESI	12.420		
CEPAGATTI(PE) - LOC. BUCCERI			16.820
CEPAGATTI(PE) - LOC. FOSSO DEL LUPO		8.580	126.080
CEPAGATTI(PE) - LOC. PALUMBO		49.980	
CEPAGATTI(PE) - LOC. VENTIGNANO		8.860	17.200
CEPAGATTI(PE) - LOC. PIANO MARINO		69.980	428.760
CEPAGATTI(PE) - LOC. CORNETO	77.780		
CEPAGATTI(PE) - LOC. MOLINO	24.640		
CEPAGATTI(PE) - LOC. MOLINO 2	3.000		
CIVITAQUANA(PE) - C.DA PIANO SCARPARO		7.680	
CIVITELLA CASANOVA(PE) - LOC. CAPOLUOGO			7.280
COLLECORVINO(PE) - LOC. CASTELLUCCIO	48.760		
CUGNOLI(PE) - LOC. PIANO CAUTOLO			8.540
FARA FILIORUM PETRI(CH) - LOC. PIANE	3.880		
FARA FILIORUM PETRI(CH) - LOC. CREPACCE			18.060
FARINDOLA(PE) - LOC. RIGOPIANO	18.760		
FRANCAVILLA AL MARE(CH) - LOC. PRETARO	151.000		21.240
LETTOMANOPPELLO(PE) - LOC. S. LIBERATA		47.220	33.680
LETTOMANOPPELLO(PE) - LOC. FOSSO GAUTERIO		42.060	129.780
LETTOMANOPPELLO(PE) - LOC. LAVINO 1	4.000		
LETTOMANOPPELLO(PE) - LOC. LAVINO 2	3.380		
LORETO APRUTINO(PE) - LOC. CENTRO STORICO		23.700	60.220
LORETO APRUTINO(PE) - LOC. RE MARTELLO			144.420
LORETO APRUTINO(PE) - LOC. CAPPUCINI			57.760
MANOPPELLO(PE) - LOC. CAPPUCINI	3.000		
MANOPPELLO(PE) - LOC. FONTE LEONE	4.400		
MANOPPELLO(PE) - LOC. CAMPO SPORTIVO BACCIGNO	6.740		
MANOPPELLO(PE) - LOC. CAMPO SPORTIVO C.V.	2.500		
MANOPPELLO(PE) - LOC. PIANO DELLA STAZZA		16.100	106.920

MIGLIANICO(CH) - LOC. CARRARECCIA	8.000		
MONTEBELLO DI BERTONA(PE) - LOC. CAPOLUOGO			9.080
MOSCUFO(PE) - LOC. TATONE	9.100		
MOSCUFO(PE) - LOC. FONTANELLE		20.340	17.180
MOSCUFO(PE) - LOC. CAPOLUOGO			8.200
NOCCIANO(PE) - LOC. CASALE		19.120	
NOCCIANO(PE) - LOC. MADONNA DELLE GRAZIE		10.860	16.780
PENNE(PE) - LOC. COLLE STELLA		9.540	
PENNE(PE) - LOC. NORTOLI			38.040
PESCARA - VIA D'AVALOS		46.540	
PESCOSANSONESCO(PE) - LOC. FONTE CASALE	8.600		
PIANELLA(PE) - LOC. CONOSCOPANE		4.200	
PIANELLA(PE) - LOC. CASTELLANA		6.000	
PIANELLA(PE) - LOC. FONTEGALLO		16.760	
PIANELLA(PE) - LOC. FONTANOLI		14.980	15.740
PIETRANICO(PE) - LOC. LA VASCA	4.000		
PIETRANICO(PE) - LOC. FONTE PANETTA	13.360		
POPOLI(PE) - LOC. DECONTRE			34.380
RIPA TEATINA(CH) - LOC. ALENTO	6.260		
ROSCIANO(PE) - LOC. CAPOLUOGO			7.400
ROSCIANO(PE) - LOC. VILLA BADESSA		19.660	8.440
ROSCIANO(PE) - LOC. VILLA OLIVETI		16.340	94.840
ROSCIANO(PE) - LOC. PIANO FARA		7.880	85.080
ROSCIANO(PE) - LOC. ZIO TOM	224.620		
SCAFA(PE) - LOC. CAPOLUOGO		41.580	16.240
SERRAMONACESCA(PE) - LOC. SAN PIETRO		9.240	
SERRAMONACESCA(PE) - LOC. SAN GENNARO	4.000		
SERRAMONACESCA(PE) - LOC. SAN MARTINO	3.980		
TOCCO DA CASAURIA(PE) - LOC. CEPPEO		76.220	148.160
TOCCO DA CASAURIA(PE) - LOC. FRANCOLI			7.920
TOCCO DA CASAURIA(PE) - LOC. MARANO	9.180		
TORREVECCHIA TEATINA(CH) - LOC. TORREMONTANARA			37.080
TURRIVALIGNANI(PE) - LOC. PASSO DELLA QUERCIA	8.140		
TURRIVALIGNANI(PE) - LOC. BELVEDERE	7.820		
<b>TOTALE KG.</b>	<b>1.104.880</b>	<b>885.300</b>	<b>1.923.180</b>

Il totale dei rifiuti di Depurazione trasportati presso l'Impianto di Depurazione ACA di Montesilvano è pari a Kg 3.913.360 (2.295.570 nel 2017). Il totale complessivo, ovvero comprensivo anche dei Rifiuti di Fognatura del Servizio di Spurgo su reti fognarie - Kg 2.868.230 - è di Kg 6.781.590 (6.795.290 nel 2017).